



ROMÂNIA
JUDEȚUL MUREȘ
COMUNA CUCERDEA
PRIMARIA CUCERDEA
Nr. 3828/12.06.2023



Cucerdea, nr. 329, jud. Mures, tel./fax: 0265-457198, tel. 0265-457144, e-mail: cucerdea@cjmures.ro, web: [www.comunacucer](http://www.comunacucer.ro)

PROCES-VERBAL
de afisare a notarii posesiei

In vederea aducerii la cunostinta proprietarilor de drept GROZA SAVETA (sau mostenitorilor acesteia), ȘERBAN IOAN (sau mostenitorilor acestuia), TATAR ILEANA (sau mostenitorilor acesteia), ȘERBAN DUMITRU (sau mostenitorilor acestuia), ȘERBAN GLIGOR (sau mostenitorilor acestuia), COMAN MARIA (sau mostenitorilor acesteia), ai terenului extravilan situat în com. Cucerdea, jud. Mures, înscris în CF 61447 Cucerdea,

se afiseaza Extrasul de Carte Funciara nr. 61447 si Incheierea 3616/04.04.2023, ambele eliberate de OCPI Mures – BCPI Tarnaveni ce contin informatii privind notarea posesiei in favoarea posesorului de fapt, SERBAN GLIGOR conform art.41 alin (8) lit. C din Legea nr.7/1996 republicata, cu modificarile si completarile ulterioare.


In acest sens s-a intocmit prezentul proces-verbal de afisare a notarii posesiei pentru terenului arabil extravilan situat în com. Cucerdea, jud. Mures, înscris în CF 61447 Cucerdea, la sediul institutiei si pe pagina de internet www.e-comune.ro/primaria-cucerdea-ms.

Primar,
MORAR VASILE,
Semnatura
L.S. 

Secretar general,
SABĂU CARMEN-GEORGETA

.....


Referent superior,
APRODU SIMONA

.....






Oficiul de Cadastru și Publicitate Imobiliară MURES
Biroul de Cadastru și Publicitate Imobiliară Tarnaveni

EXTRAS DE CARTE FUNCICIARĂ PENTRU INFORMARE

Carte Funciară Nr. 61447 Cucerdea

Nr. cerere	3616
Ziua	04
Luna	04
Anul	2023
Cod verificare 100130761611	



A. Partea I. Descrierea imobilului

TEREN Extravilan

Adresa: Jud. Mures

Nr. Crt	Nr. cadastral Nr. topografic	Suprafața* (mp)	Observații / Referințe
A1	61447	453	Teren neimprejmuit;

B. Partea II. Proprietari și acte

Înscrieri privitoare la dreptul de proprietate și alte drepturi reale		Referințe
14759 / 08/06/2021 Registrul Cadastral al Imobilelor (UAT Cucerdea); Act Normativ Ig.7/1996 emis de Parlamentul Romaniei;		
B1	Se infiinteaza cartea funciara a imobilului 61447 ca urmare a finalizarii inregistrarii sistematice. Imobilul se gaseste in registrul cadastral al imobilelor sub numarul 9660.	A1
Act Administrativ nr. 40515, din 03/12/1999 emis de CJSDPAT MURES;		
B2	Intabulare, drept de PROPRIETATE, dobandit prin Reconstituire, cota actuala 1/1 1) GROZA SAVETA 2) ȘERBAN IOAN , Decedat 3) TĂTAR ILEANA 4) ȘERBAN DUMITRU , Decedat 5) ȘERBAN GLIGOR 6) COMAN MARIA	A1 / B.3
3616 / 04/04/2023 Act Administrativ nr. 343, din 02/02/2023 emis de Comuna Cucerdea; Act Notarial nr. 281, din 20/03/2023 emis de NP Ceusan Raluca;		
B3	Se noteaza posesia conform art. 41 alin. (8) din Legea nr. 7/1996 republicata cu modificarile si completarile ulterioare 1) SERBAN GLIGOR	A1

C. Partea III. SARCINI .

Inscrieri privind dezmembrămintele dreptului de proprietate, drepturi reale de garanție și sarcini	Referințe
NU SUNT	

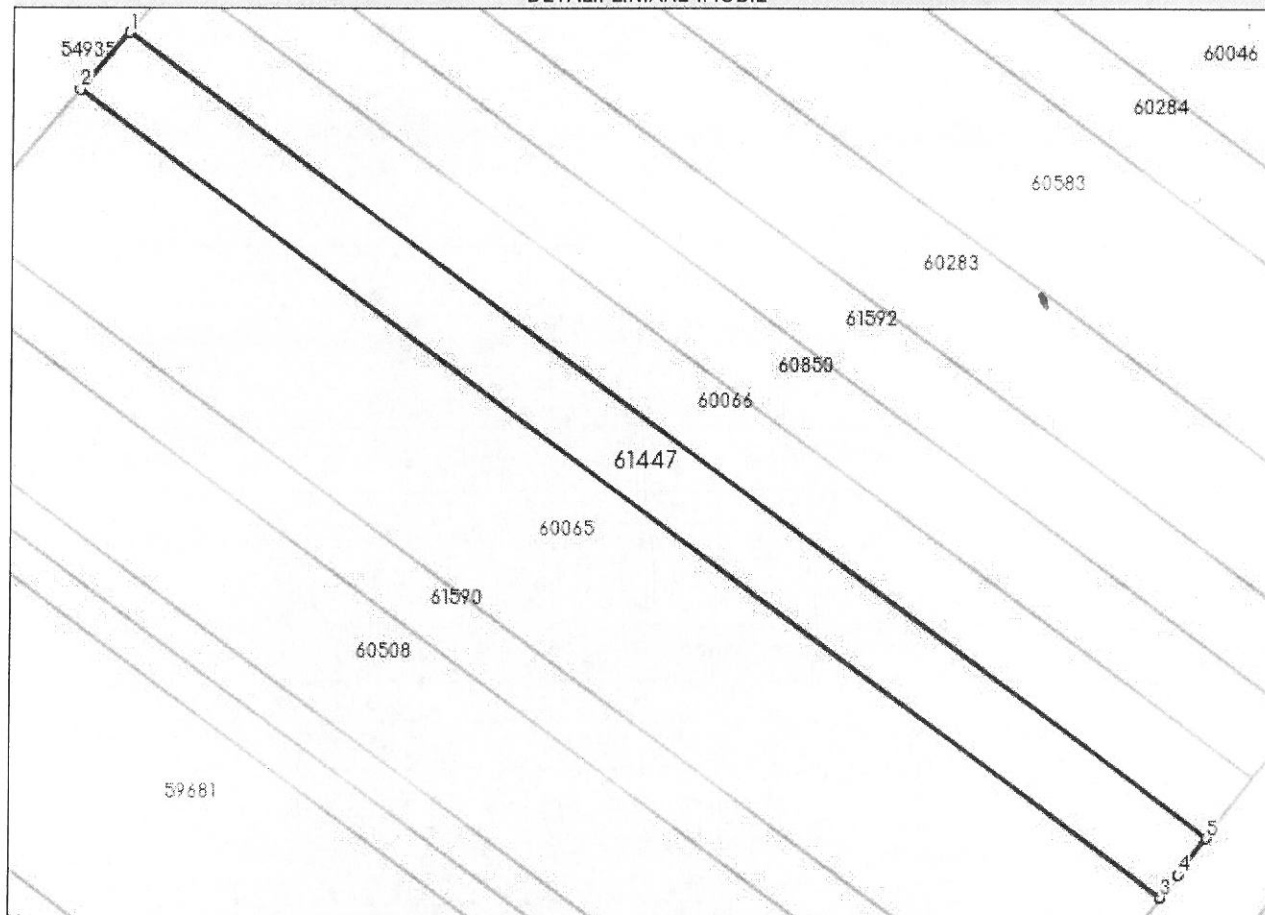
Anexa Nr. 1 La Partea I

Teren

Nr cadastral	Suprafața (mp)*	Observații / Referințe
61447	453	

* Suprafața este determinată în planul de proiecție Stereo 70.

DETALII LINIARE IMOBIL



Date referitoare la teren

Nr Crt	Categorie folosință	Intra vilan	Suprafața (mp)	Tarla	Parcelă	Nr. topo	Observații / Referințe
1	faneata	NU	453	9	148/13	-	Restul de suprafata se gaseste la ID 4485

Lungime Segmente

1) Valorile lungimilor segmentelor sunt obținute din proiecție în plan.

Punct început	X / Y	Punct sfârșit	X / Y	Lungime segment (** (m)
1	444.456,321 546.257,997	2	444.453,045 546.254,174	5.035
2	444.453,045 546.254,174	3	444.525,495 546.200,195	90.348
3	444.525,495 546.200,195	4	444.526,665 546.201,734	1.933
4	444.526,665 546.201,734	5	444.528,536 546.204,194	3.091

Punct început	X / Y	Punct sfârșit	X / Y	Lungime segment (** (m))
5	444.528,536 546.204,194	1	444.456,321 546.257,997	90.054

** Lungimile segmentelor sunt determinate în planul de proiecție Stereo 70 și sunt rotunjite la 1 milimetru.

*** Distanța dintre puncte este formată din segmente cumulate ce sunt mai mici decât valoarea 1 milimetru.

Certific că prezentul extras corespunde cu pozițiile în vigoare din cartea funciară originală, păstrată de acest birou.

Prezentul extras de carte funciară este valabil la autentificarea de către notarul public a actelor juridice prin care se sting drepturile reale precum și pentru dezbateră succesiunilor, iar informațiile prezentate sunt susceptibile de orice modificare, în condițiile legii.

S-a achitat tariful de 75 RON, -Chitanța internă nr.2023000535/04-04-2023 în suma de 75, pentru serviciul de publicitate imobiliară cu codul nr. 241.

Data soluționării,

07-04-2023

Data eliberării,

__/__/__

Asistent Registrator,

ISTVAN OLAH

(parafa și semnătura)

Referent,

(parafa și semnătura)

**Oficiul de Cadastru și Publicitate Imobiliară MURES
Biroul de Cadastru și Publicitate Imobiliară Tarnaveni**

Dosarul nr. 3616 / 04-04-2023

INCHEIERE Nr. 3616**Registrator: COSMINA IOANA BOTA****Asistent registrator: ISTVAN OLAH**

Asupra cererii introduse de SERBAN GLIGOR privind Notare in cartea funciara, in baza:
-Act Notarial nr.281/20-03-2023 emis de NP Ceusan Raluca;
-Act Administrativ nr.343/02-02-2023 emis de Comuna Cucerdea;

fiind indeplinite conditiile prevazute la art. 29 din Legea cadastrului si a publicitatii imobiliare nr. 7/1996, republicata, cu modificarile si completarile ulterioare, tariful achitat in suma de 75 lei, cu documentul de plata:

-Chitanta interna nr.2023000535/04-04-2023 in suma de 75
pentru serviciul avand codul 241

Vazand referatul asistentului registrator

DISPUNE

Admiterea cererii cu privire la:

- imobilul cu nr. cadastral 61447, inscris in cartea funciara 61447 UAT Cucerdea avand proprietarii: GROZA SAVETA, COMAN MARIA, ȘERBAN GLIGOR, ȘERBAN DUMITRU, TĂTAR ILEANA, ȘERBAN IOAN in cota de 1/1 de sub B.2;

- Se noteaza posesia conform art. 41 alin. (8) din Legea nr. 7/1996 republicata cu modificarile si completarile ulterioare asupra A.1 in favoarea SERBAN GLIGOR, sub B.3 din cartea funciara 61447 UAT Cucerdea;

Prezenta se va comunica părților:

PRIMARIA COMUNEI CUCERDEA PENTRU GROZA SAVETA, ȘERBAN IOAN, TĂTAR ILEANA, ȘERBAN DUMITRU, ȘERBAN GLIGOR, COMAN MARIA IN VEDEREA COMUNICARII/AFISARII SERBAN GLIGOR

*) Cu drept de reexaminare in termen de 15 zile de la comunicare, care se depune la Biroul de Cadastru si Publicitate Imobiliara Tarnaveni, se inscrie in cartea funciara si se solutioneaza de catre registratorul-sef

Data soluționării,

18-04-2023

Registrator,

COSMINA IOANA BOTA

Asistent Registrator,

ISTVAN OLAH

Document semnat cu sigiliu electronic bazat pe certificat digital calificat, în conformitate cu art. 28[^]1 din Legea nr. 7/1996, republicată, cu modificările și completările ulterioare.

*) Cu excepția situațiilor prevăzute la Art. 52 alin. (1) din Regulamentul de recepție și înscriere în evidențele de cadastru și carte funciară, aprobat prin Ordinul Directorului General al ANCPI