



ROMÂNIA  
JUDEȚUL MUREȘ  
COMUNA GURGHIU  
CONSILIUL LOCAL



**HOTĂRÂREA nr. 35 / 2024**

*privind însușirea documentației cadastrale pentru înscrierea în sistemul integrat de cadastru și carte funciară a unor imobile din proprietatea Comunei Gurghiu, Județul Mureș*

Consiliul Local al Comunei Gurghiu,

Întrunit în ședință ordinară în data de 28.03.2024,

Luând în discuție proiectul de hotărâre privind însușirea documentației cadastrale pentru înscrierea în sistemul integrat de cadastru și carte funciară a unor imobile din proprietatea Comunei Gurghiu, Județul Mureș, înaintat de către primarul Comunei Gurghiu, d-l Boar Laurențiu-Dumitru, prin referatul de aprobare nr. 2514/21.03.2024,

Având în vedere:

- raportul de specialitate nr. 2516/2024 înaintat de compartimentul agricol;
- avizul Comisiei pentru administrație publică, juridică, apărarea ordinii publice, respectarea drepturilor și libertăților cetățenilor nr. 49/2024;
- avizul Comisiei pentru probleme economico-sociale, buget, finanțe, administrarea domeniului public și privat al comunei, amenajarea teritoriului și urbanism, realizarea lucrărilor publice, protecția mediului nr. 49/2024;
- avizul Comisiei pentru învățământ, sănătate, cultură, protecție socială, sport și agrement, servicii și comerț, conservarea monumentelor istorice și de arhitectură nr. 49/2024;

În baza:

- art. 860 alin. (1) din Legea 287/2009 privind Codul Civil, republicată, cu modificările și completările ulterioare,
- prevederile Legii nr. 7/1997 a publicității imobiliare, republicată, cu modificările și completările ulterioare, art.41 alin.(5),
- Ordin nr. 600 din 8 februarie 2023 pentru aprobarea Regulamentului de recepție și înscriere în evidențele de cadastru și carte funciară, cu modificările și completările ulterioare, art. 18, lit.a),
- Codul Silvic din 19 martie 2008 (Legea nr. 46/2008) – Republicat, cu modificările și completările ulterioare, art. 67,
- Hotărârea Guvernului nr. 514 din 18 mai 2011 privind transmiterea unor drumuri forestiere și a terenurilor aferente acestora din domeniul public al statului și din administrarea Regiei Naționale a Pădurilor - Romsilva în domeniul public al unor unități administrativ-teritoriale din județul Mureș și în administrarea consiliilor locale respective, Anexa 1 nr. crt.29, Anexa 2 nr.crt.29,
- H.C.L. nr. 27/2012 pentru modificarea anexei la H.C.L. nr. 13/2001 privind însușirea inventarului domeniului public al Comunei Gurghiu, cu modificări și completări ulterioare

În temeiul art.129 alin.(1), alin. (2) lit.c), alin.(14), art. 139 alin.(3) lit.g), art.196 al.(1) lit.a), art.286 alin.(1), alin.(4), din Ordonanța de Urgență a Guvernului nr. 57/2019 privind Codul administrativ, cu modificările și completările ulterioare, adoptă prezenta:

**H O T Ă R Ă R E :**

**Art.1.** Se însușește documentația cadastrală de primă înscriere în sistemul integrat de cadastru și carte funciară a imobilului *Drum Glăjărie, Strada lui Lucaci, Lungime=937 m*, în favoarea Comunei Gurghiu, județul Mureș, domeniul public, în administrarea Consiliului Local Gurghiu, imobil situat în localitatea Glăjărie, identificat ca Drum, cu o lungime totală de 937 m, cu S= 4294 mp în intravilanul Comunei Gurghiu și cu S=675 mp în extravilanul Comunei Gurghiu, conform documentației cadastrale nr. 2512/21.03.2024, întocmită de S.C. Cavyservtop SRL Reghin, autorizată ANCPI, ce constituie Anexa nr.1 anexă care face parte integrantă din prezenta hotărâre.

**Art.2.** Se însușește documentația cadastrală de primă înscriere în sistemul integrat de cadastru și carte funciară a imobilului *Drum Glăjărie, Strada lui Dobrean, Lungime=463 m*, în favoarea Comunei Gurghiu, județul Mureș, domeniul public, în administrarea Consiliului Local Gurghiu, imobil situat în localitatea Glăjărie, identificat ca Drum, cu o lungime totală de 463 m, cu S= 2941 mp în intravilanul Comunei Gurghiu, conform documentației cadastrale nr. 2513/21.03.2024, întocmită de S.C. Cavyservtop SRL Reghin, autorizată ANCPI, ce constituie Anexa nr.2 anexă care face parte integrantă din prezenta hotărâre

**Art.3.** Cu aducerea la îndeplinire a prezentei hotărâri se însărcinează Primarul comunei Gurghiu.


**Art.4.** Prezenta hotărâre se comunică, prin intermediul secretarului general al comunei Gurghiu, în termenul prevăzut de lege, Primarului comunei Gurghiu, Instituției Prefectului – Județul Mureș, B.C.P.I. Reghin și se aduce la cunoștință publică prin afișarea la sediul primăriei, precum și în Monitorul oficial local pe site-ul oficial al instituției la adresa [www.comunagurghiu.ro](http://www.comunagurghiu.ro).

Gurghiu, 28.03.2024

**Președinte de ședință**  
*Nicolae-Francisc DUMBRAVĂ*



**Secretar general,**  
*Mihai-Ilie MOLDOVAN*



**MEMORIU TEHNIC**

**1. ADRESA IMOBIL:**

Imobilul este situat in Com.Gurghiu, Loc. Glajarie, Strada Lui Lucaci, Jud.Mures.

**2. TIPUL LUCRĂRII:**

*-PRIMA INREGISTRARE IMOBIL-*

**3. SCURTA PREZENTARE A SITUATIEI DIN TEREN:**

• Imobilul prezentei documentatii cadastrale nu a putut fi identificat in cartea funciara veche a loc.Glajarie, conform Referatului anexat la dosar;

• Din masuratori le efectuate in teren la imobilul prezentei documentatii topografice a rezultat o lungime total masurata de 937m, astfel propunem intabularea lungimii de 800m, in baza H.G. nr.964/2002, Anexa Nr 49 - Inventarul bunurilor care apartin domeniului public al comunei Gurghiu, Nr.crt.130, cod de clasif.1.3.7.1; "Drum Glajarie, Lui Lucaci 0,8km", iar diferenta lungimii de 137m propunem a se inscrie in cartea funciara in baza Hotararii de Consiliul Local, in favoarea proprietarului Comuna Gurghiu - domeniul public;

*\*Notă: Pentru diferenta de lungime (L=137m), rezultata din masuratori, necuprinsa in HG Nr.964/2002, Anexa Nr.49, poz.130, Inventarul bunurilor care apartin domeniului public al Comunei Gurghiu, se va elabora si adopta o Hotarare de Consiliu Local in vederea inscrierii in cartea funciara a dreptului de proprietate in favoarea proprietarului: Comuna Gurghiu - domeniul public, pt imobilul:*

• Propunem notarea destinatiei terenului ca fiind intravilan pt S=4294mp si extravilan pt S=675mp, in baza Adeverintei eliberata de catre Comuna Gurghiu;

**Observatii:**

a) Conform Adeverintei Nr. /2024, eliberata de catre Comuna Gurghiu, se atesta identitatea imobilului din documentatia cadastrala intocmita de catre SC CAVYSERVTOP SRL "Drum Glajarie Strada lui Lucaci, Lungime=937ml" si imobilul din HG 964/2002, Anexa Nr.49 - Inventarul bunurilor care apartin domeniului public al comunei Gurghiu, Nr.crt.130, cod de clasif.1.3.7.1, "Drum Glajarie, Lui Lucaci 0,8km" respectiv din Hotararea de Consiliu Local;

**4. SITUATIA JURIDICA A IMOBILULUI:**

Imobilul teren este situat in Com.Gurghiu, Loc.Glajarie, Strada lui Lucaci, cu o suprafata masurata de 4969mp si o lungime masurata 937ml ;

**Situatia imobilului din noul C.F./ Gurghiu infiintat este urmatoarea:**

Nr.C.F.: \_\_\_\_\_ / Gurghiu

Teren: Intravilar

Adresa: Loc.Glajarie, Strada lui Lucaci, Jud.Mures

Nr.cadastral: \_\_\_\_\_

Nr.top.: -;

Suprafata\*(mp): 4969

**Categ.de folosinta:** 1Dr-S=4294mp-intravilan; 2Dr-S=675mp-extravilan;  
**Observatii/Referente:** Drum Glajarie, Strada lui Lucaci, Lungime=937ml;  
**Proprietari:** Comuna Gurghiu - (domeniu public) – 1/1 teren;

#### **5.OPERATIUNI TOPO-CADASTRALE EFECTUATE:**

Masuratrile s-au efectuat cu aparatura electronica topografica GPS FOCUS30\_ONBOARD, iar coordonatele au fost determinate in sistem de proiectie Stereo 1970. Metoda de masurare RTK cu conectare la rețeaua Rompos.

Pentru fiecare punct ridicat s-au obtinut coordonatele acestuia, obtinandu-se un plan de amplasament scara 1:1000.

Dupa extragerea datelor, atat prelucrarea lor cat si intocmirea planului de amplasament, s-au realizat cu ajutorul computerului.

Data intocmirii: 20.03 2024

SC CAVYSERVTOP SRL - SERIA RO-B-J Nr.2403  
PF OVIDIU MOLDOVAN Aut.- SERIA RO-MS-F Nr.0183

MOLDOVAN  
OVIDIU-IONUT

Digitally signed by  
MOLDOVAN OVIDIU-IONUT  
Date: 2024.03.20 14:03:17  
+02'00'



Plan încadrare în zona  
Scara 1:5000



Amplasament

Executant,  
S.C."CAVYSERVTOP"S.R.L.-Reghin  
SERIA RO-B-J NR.2403  
MOLDOVAN OVIDIU IONUT  
CERTIFICAT DE AUTORIZARE SERIA RO-MS-F Nr.0183

MOLDOVAN OVIDIU-IONUT  
Digitally signed by  
MOLDOVAN OVIDIU-IONUT  
Date: 2024.03.20 14:04:08  
+02'00'

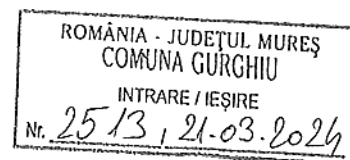
CALCULUL SUPRAFETEI

Pct.	Nord(X)	Est(Y)			
23	592965.070	494337.732	47	593159.686	494267.838
2	592963.848	494334.149	24.4	593166.040	494259.232
3	592965.147	494330.573	24.0	593178.548	494245.345
6	592968.736	494325.325	23.8	593185.715	494237.349
5	592978.485	494312.939	23.5	593195.669	494225.899
10	592986.451	494304.217	23.0	593204.832	494214.717
12	592995.876	494295.795	21.8	593218.854	494174.657
16	593003.684	494287.392	21.3	593221.679	494157.173
20	593007.988	494273.422	21.2	593221.955	494152.115
24	593011.540	494256.858	20.8	593221.575	494142.474
28	593013.796	494245.953	20.4	593220.815	494132.792
33	593022.731	494230.278	20.3	593219.953	494127.190
37	593036.735	494214.329	20.0	593217.951	494112.370
43	593047.609	494205.455	19.9	593217.378	494110.484
45	593055.374	494200.536	19.7	593217.470	494103.639
44	593061.167	494195.367	19.4	593218.701	494096.633
49	593063.989	494189.144	19.1	593220.246	494092.087
51	593069.500	494174.009	18.7	593223.806	494086.592
52	593074.944	494162.580	11.8	593232.105	494075.803
55	593080.792	494152.739	12.1	593242.919	494068.484
60	593088.233	494138.640	12.4	593249.951	494063.887
63	593087.309	494137.338	12.6	593255.922	494060.526
66	593087.980	494128.752	12.9	593266.026	494058.181
69	593091.001	494122.113	13.1	593275.736	494056.250
72	593096.700	494112.751	13.3	593281.508	494053.575
75	593105.207	494101.061	13.6	593292.164	494047.897
78	593115.074	494087.908	13.9	593300.127	494040.310
80	593117.489	494084.966	14.2	593316.033	494028.700
85	593130.896	494087.386	14.4	593327.201	494023.314
89	593138.061	494088.817	14.5	593333.753	494019.644
92	593145.773	494088.575	14.9	593330.512	494016.606
94	593155.781	494087.911	15.3	593314.249	494024.111
97	593166.792	494086.823	15.5	593307.008	494028.948
99	593177.202	494085.907	15.6	593303.861	494031.104
101	593186.125	494084.888	16.0	593288.417	494044.568
103	593194.199	494084.157	16.3	593282.267	494047.806
105	593205.150	494084.219	16.4	593273.455	494050.795
111	593213.319	494086.581	16.7	593261.424	494054.432
125	593212.711	494091.354	16.9	593256.945	494055.466
126	593211.695	494105.543	17.1	593251.514	494057.721
128	593211.768	494115.350	17.4	593243.388	494060.427
131	593214.267	494130.544	17.8	593229.017	494070.843
130	593214.665	494133.043	18.2	593219.244	494080.567
133	593215.553	494140.727	12.3	593212.800	494080.229
137	593216.876	494156.732	12.1	593206.970	494079.872
139	593215.030	494167.073	11.9	593200.939	494079.857
141	593207.196	494194.144	11.3	593185.634	494080.397
144	593202.244	494205.554	11.0	593165.003	494082.943
147	593194.087	494219.771	10.7	593150.140	494083.337
151	593184.604	494231.579	10.4	593138.883	494082.734
156	593164.386	494253.678	9.5	593121.457	494077.671
161	593149.833	494270.609	9.4	593118.892	494079.717
165	593141.188	494279.452	9.3	593116.945	494080.519
174	593099.695	494285.459	9.2	593114.580	494080.697
276	593084.271	494289.979	9.1	593112.570	494080.583
277	593074.084	494293.006	8.6	593108.907	494085.111
279	593064.453	494300.854	8.5	593109.102	494087.638
281	593037.314	494306.911	8.4	593108.742	494090.065
282	593036.984	494309.975	8.3	593107.495	494091.942
283	593030.274	494317.862	8.2	593092.687	494111.795
284	593025.973	494322.918	8.1	593087.971	494119.029
285	593022.245	494326.560	8.0	593085.131	494125.106
288	593011.469	494336.137	7.9	593083.583	494131.183
291	593003.147	494342.779	7.8	593082.698	494135.169
292	592997.281	494345.344	7.5	593081.967	494139.284
299	592991.161	494346.181	7.1	593080.255	494144.416
297	592991.797	494352.006	6.8	593069.284	494165.644
296	592995.778	494351.447	6.9	593065.039	494174.729
295	592998.448	494350.308	6.7	593059.943	494187.909
185	593007.847	494346.621	6.5	593056.826	494193.208
184	593012.305	494343.079	6.4	593051.870	494197.657
83	593018.145	494337.756	6.2	593049.083	494199.505
182	593030.806	494326.690	6.0	593039.565	494205.917
181	593039.187	494316.467	5.7	593029.576	494215.776
180	593050.358	494308.262	5.5	593025.578	494219.669
179	593070.502	494301.853	5.2	593020.865	494225.279
178	593080.505	494299.248	5.0	593017.498	494229.977
177	593091.392	494295.060	4.8	593013.281	494235.589
275	593094.951	494293.009	4.5	593010.065	494241.242
273	593100.139	494291.038	4.4	593007.899	494246.447
270	593117.384	494287.537	4.3	593006.011	494252.627
265	593130.809	494287.815	4.0	593003.816	494269.212
259	593139.680	494287.444	3.8	593000.494	494281.347
258	593143.398	494286.643	3.7	592998.473	494285.313
256	593144.485	494283.302	3.6	592991.986	494293.117
253	593151.221	494275.505	3.4	592981.200	494303.432
252	593154.264	494271.712	2.9	592967.329	494319.937
249	593154.862	494270.624	2.7	592962.425	494327.389
248	593156.069	494270.539	1.9	592958.063	494336.202
			2.3	592965.070	494337.732

S = 4.969.293 mp

Executant ,  
 S.C."CAVYSERVTOP"S.R.L.-Reghin  
 SERIA RO-B-J NR.2403  
 MOLDOVAN OVIDIU IONUT  
 CERTIFICAT DE AUTORIZARE SERIA RO-MS-F Nr.0183

MOLDOVAN OVIDIU-IONUT  
 Digitally signed by  
 MOLDOVAN OVIDIU-  
 IONUT  
 Date: 2024.03.20 14:03:52  
 +02'00'



## MEMORIU TEHNIC

### 1. ADRESA IMOBIL:

Imobilul este situat în Com. Gurghiu, Loc. Glajarie, Strada Lui Dobrean, Jud. Mures.

### 2. TIPUL LUCRĂRII:

-PRIMA INREGISTRARE IMOBIL-

### 3. SCURTA PREZENTARE A SITUAȚIEI DIN TEREN:

- Imobilul prezentei documentații cadastrale nu a putut fi identificat în cartea funciara veche a loc. Glajarie, conținând Referatul anexat la dosar;
- Din măsurători efectuate în teren la imobilul prezentei documentații topografice a rezultat o lungime total măsurată de 463m, astfel propunem intabularea lungimii de 400m, în baza H.G. nr.964/2002, Anexa Nr 49 - Inventarul bunurilor care aparțin domeniului public al comunei Gurghiu, Nr.crt.124, cod de clasif.1.3.7.1; "Teren Glajarie, Dobrean 0,4km", iar diferența lungimii de 63m propunem a se înscrie în cartea funciara în baza Hotărârii de Consiliul Local, în favoarea proprietarului Comuna Gurghiu – domeniul public;

*\*Notă: Pentru diferența de lungime (L=63m), rezultată din măsurători, necuprinsă în HG Nr.964/2002, Anexa Nr.49, poz.124, Inventarul bunurilor care aparțin domeniului public al Comunei Gurghiu, se va elibera și adopta o Hotărâre de Consiliu Local în vederea înscrierii în cartea funciara a dreptului de proprietate în favoarea proprietarului: Comuna Gurghiu – domeniul public, pt imobilul:*

### Observatii:

- Conform Acțiunii Nr. /2024, eliberată de către Comuna Gurghiu, se atestă identitatea imobilului din documentația cadastrală întocmită de către SC CAVYSERVTOP SRL "Drum Glajarie, Strada lui Dobrean, Lungime=463ml" și imobilul din HG 964/2002, Anexa Nr.49 - Inventarul bunurilor care aparțin domeniului public al comunei Gurghiu, Nr.crt.124, cod de clasif.1.3.7.1, "Drum Glajarie, Dobrean 0,4km" respectiv din Hotărârea de Consiliu Local;
- S-a constatat suprapunerea virtuală a imobilului prezentei documentații topografice cu nr.cad.: 50023/Gurghiu, acesta nefiind încadrat corect în sistem stereo 1970, urmând a fi repositionat corespunzător de către executant.

### 4. SITUAȚIA JURIDICĂ A IMOBILULUI:

Imobilul teren este situat în Com. Gurghiu, Loc. Glajarie, Strada La Dobrean, cu o suprafață măsurată de 2941mp și o lungime măsurată 463ml ;

### Situația imobilului din noul C.F./ Gurghiu înființat este următoarea:

Nr.C.F.: \_\_\_\_\_ / Gurghiu

Teren: Intravilan

Adresa: Loc. Glajarie, Strada lui Dobrean, Jud. Mures

Nr.cadastral: \_\_\_\_\_

Nr.top.: -;



**Suprafata\*(mp) 2941**

**Categ.de folosinta: 1Dr-S=2941mp**

**Observatii/Referinte: Drum Glajarie, Strada lui Dobrean, Lungime=463ml;**

**Proprietari: Comuna Gurghiu - (domeniu public) – 1/1 teren;**

#### **5.OPERATIUNI TOPO-CADASTRALE EFECTUATE:**

Masuratorile s-au efectuat cu aparatura electronica topografica GPS FOCUS30\_ONBOARD, iar coordonatele au fost determinate in sistem de proiectie Stereo 1970. Metoda de masurare RTK cu conectare la rețeaua Rompos.

Pentru fiecare punct ridicat s-au obtinut coordonatele acestuia, obtinandu-se un plan de amplasament scara 1:1000.

Dupa extragerea datelor, atat prelucrarea lor cat si intocmirea planului de amplasament, s-au realizat cu ajutorul computerului.

Data intocmirii: 20.03.2024

SC CAVYSERVTOP SRL - SERIA RO-B-J Nr.2403  
PF OVIDIU MOLDOVAN Aut.- SERIA RO-MS-F Nr.0183

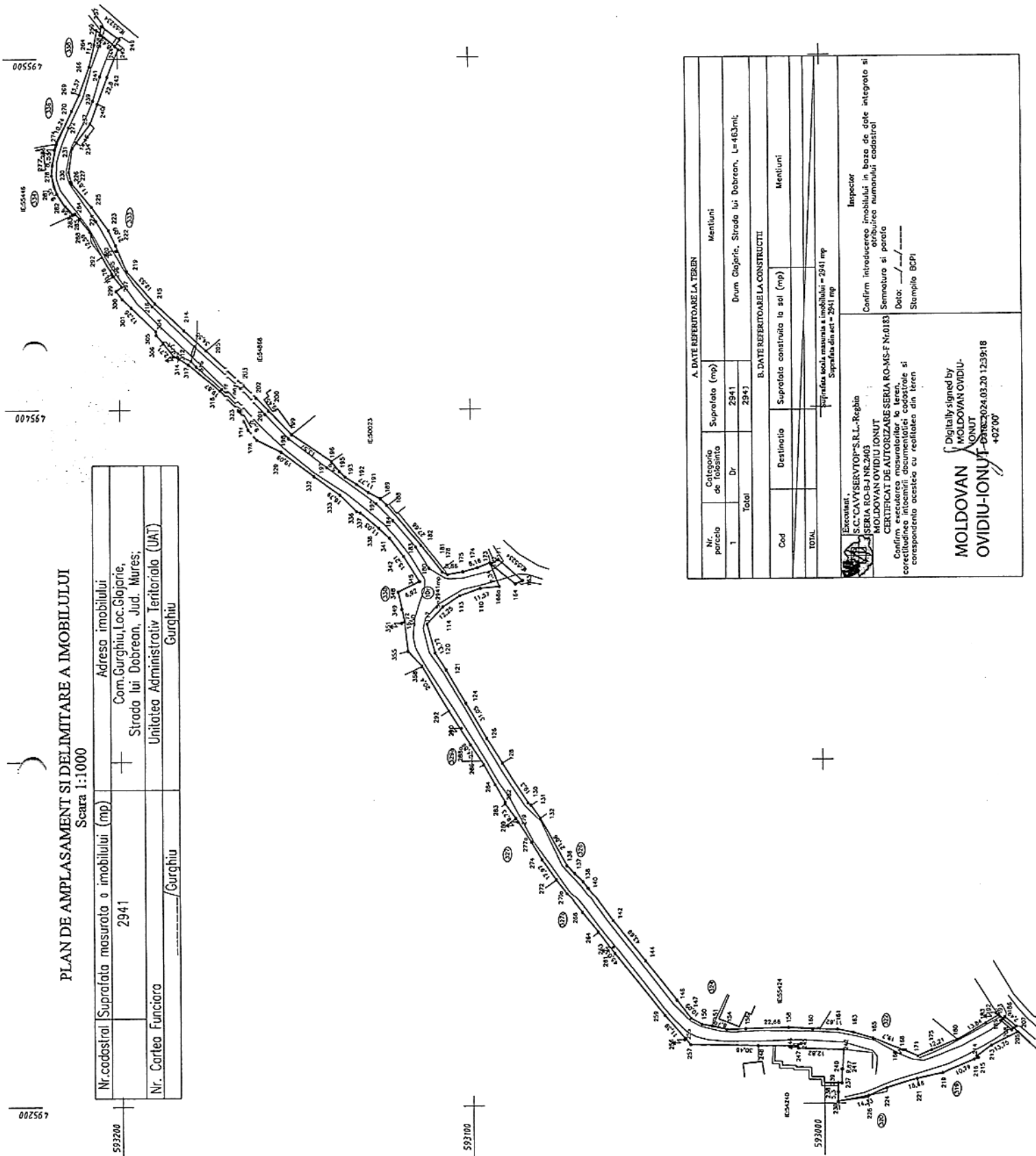
MOLDOVAN  
OVIDIU-IONUT

Digitally signed by  
MOLDOVAN OVIDIU-IONUT  
Date: 2024.03.20 12:38:48  
+02'00'

PLAN DE AMPLASAMENT SI DELIMITARE A IMOBILULUI

Scara 1:1000

Nr. cadastral	Suprafata masurata a imobilului (mp)	Adresa imobilului
593200	2941	Com. Gurgui, Loc. Glogarie, Strada lui Dobreen, Jud. Mures;
Nr. Cartea Funciara	Gurgui	Unitatea Administrativ Teritoriala (UAT)
		Gurgui



A. DATE REFERENTIALE LA TEREN		
Nr. parcela	Categoria de folosinta	Suprafata (mp)
1	Dr.	2941
Total		2941
Mentiiuni Drum Glogarie, Strada lui Dobreen, L=463mtr.		
B. DATE REFERENTIALE LA CONSTRUCTII		
Cod	Destinatie	Suprafata construita la sol (mp)
		Mentiiuni
TOTAL Suprafata totala masurata a imobilului = 2941 mp Suprafata din act = 2941 mp		

Executant S.C.C. "SERVIPTOPUS" R.L. - Reghin STRADA SIBIENI, NR. 248 MOLDOVAN OVIDIU IONUT CERTIFICAT DE AUTORIZARE SERIA RO-MS-F Nr:0183 Confirma executarea masuratorilor la teren, corectitudinea intocmirii documentatiei cadastrale si corespondenta acesteia cu realitatea din teren	Inspector Confirma introducerea imobilului in baza de date integrato si atribuirea numarului cadastral Semnatura si perala Data: ___/___/____ Stampila BCP
---	---

Digitally signed by MOLDOVAN OVIDIU- IONUT Date: 2024.03.20 12:39:18 +02'00'
--

CALCULUL SUPRAFETEI

Pct.	Nord(X)	Est(Y)			
193	592950.379	495225.54	264	593206.612	495504.346
183	592953.873	495223.303	266	593208.128	495497.651
180	592962.213	495218.368	269	593211.092	495489.899
175	592969.393	495215.279	270	593213.289	495485.312
171	592973.421	495213.53	274	593217.69	495476.065
168	592977.573	495215.288	277	593218.899	495470.716
165	592986.255	495218.96	278	593219.121	495467.638
163	592991.78	495220.666	281	593217.664	495462.558
161	592996.279	495221.697	282	593215.267	495459.122
160	593003.344	495221.768	283	593212.905	495456.661
158	593010.163	495222.294	284	593212.502	495456.948
156	593022.234	495221.996	285	593211.143	495455.394
154	593027.58	495221.808	288	593208.363	495451.781
151	593031.671	495222.825	292	593204.822	495444.51
150	593034.619	495223.392	295	593201.93	495439.601
147	593037.739	495225.246	296	593201.634	495438.956
146	593041.749	495230.536	297	593199.117	495435.824
144	593050.498	495241.92	299	593200.806	495434.529
142	593059.603	495253.633	300	593199.023	495432.154
140	593066.757	495263.358	301	593196.362	495429.613
138	593068.243	495265.272	304	593189.308	495422.767
137	593070.569	495267.52	305	593189.222	495421.732
136	593072.846	495269.794	306	593187.165	495419.326
132	593080.416	495283.433	311	593184.178	495415.388
131	593083.02	495287.194	314	593182.692	495414.737
130	593083.894	495287.872	317	593179.958	495413.024
128	593091.26	495299.397	318	593170.974	495405.409
126	593095.782	495306.455	323	593165.312	495399.593
124	593101.689	495316.48	324	593163.027	495394.433
121	593107.328	495325.963	328	593160.585	495391.567
120	593110.408	495330.684	329	593153.786	495388.215
117	593112.665	495338.653	332	593144.543	495381.213
114	593108.15	495343.404	333	593137.208	495375.754
113	593103.309	495346.562	336	593132.555	495371.053
110	593097.371	495348.645	337	593131.513	495370.624
108a	593091.931	495349.132	338	593126.352	495366.256
173	593094.587	495355.976	341	593123.241	495363.321
174	593098.186	495354.592	342	593119.31	495357.957
175	593102.349	495353.452	345	593114.729	495350.717
178	593106.756	495352.678	348	593120.92	495347.635
181	593108.208	495353.388	349	593119.876	495342.742
182	593114.223	495361.199	350	593119.125	495339.247
188	593124.059	495372.854	355	593118.16	495331.145
189	593125.814	495374.717	358	593114.145	495326.953
191	593129.193	495376.506	292	593106.631	495314.316
192	593132.512	495378.893	288a	593100.452	495304.623
193	593135.721	495381.073	286	593096.663	495299.026
195	593137.336	495382.648	284	593093.4	495293.264
196	593139.531	495385.573	282	593090.495	495288.138
199	593150.83	495393.093	283	593090.522	495287.597
200	593157.201	495399.747	280	593087.4	495283.4
202	593160.673	495403.375	277a	593082.949	495276.526
203	593164.374	495407.063	274	593079.986	495271.525
205	593174.894	495417.142	272	593075.858	495265.813
214	593181.206	495423.049	270a	593072.785	495261.702
215	593189.493	495430.827	266	593068.494	495256.136
219	593197.66	495440.335	264	593063.918	495250.372
222	593200.846	495447.87	261	593059.14	495244.129
223	593202.922	495452.171	259	593045.099	495226.186
225	593207.759	495458.846	255	593039.52	495219.316
226	593213.415	495465.461	257	593037.919	495217.34
227	593213.59	495465.853	248	593018.809	495216.907
230	593214.238	495468.727	246	593007.514	495216.835
231	593213.191	495474.862	247	593007.412	495216.067
234	593212.021	495476.498	242	592994.648	495215.541
237	593207.975	495481.761	241	592994.93	495209.841
240	593205.884	495487.296	240	592995.146	495209.841
242	593203.007	495494.738	237	592995.146	495205.764
243	593199.672	495502.997	239	592996.145	495205.782
259	593205.847	495508.717	238	592996.206	495203.2
			230	592996.186	495200.482
			226	592987.515	495202.145
			224	592982.373	495204.309
			221	592973.626	495206.933
			219	592966.268	495208.563
			216	592957.377	495212.431
			215	592956.104	495212.902
			214	592956.614	495213.379
			213	592952.403	495216.501
			205	592944.844	495220.487
			193	592950.379	495225.54

S= 2941 mp

MOLDOVAN  
 OVIDIU-IONUT  
 Digitally signed by  
 MOLDOVAN OVIDIU-  
 IONUT  
 Date: 2024.03.20  
 12:39:37 +02'00'



Executant,  
 S.C."CAVYSERVTOP"S.R.L.-Reghin  
 SERIA RO-B-J NR.2403  
 MOLDOVAN OVIDIU IONUT  
 CERTIFICAT DE AUTORIZARE SERIA RO-MS-F Nr.0183

Plan încadrare în zona  
Scara 1:5000



▲mpasament

Executant,  
S.C."CAVYSERVTOP"S.R.L.-Reghin  
SERIA RO-B-J NR.2403  
MOLDOVAN OVIDIU IONUT  
CERTIFICAT DE AUTORIZARE SERIA RO-MS-F Nr.0183

MOLDOVAN OVIDIU-IONUT

Digitally signed by  
MOLDOVAN OVIDIU-IONUT  
Date: 2024.03.20 12:39:54  
+02'00'