

Nr.8235/R/14.10.2019

AUTORIZAȚIE DE CONSTRUIRE

Nr. 25 din 14.10.2019

Ca urmare a cererii adresată de către **Strajici Tiberiu Lazăr**, cu domiciliul/sediul²⁾ în județul domiciliul/sediul²⁾ în județul **Arad, Mun. Arad**, cod poștal -, str. **Piața Sporturilor**, nr. **10**, bl.**25**, sc...., et...., ap.**13**, tel.-, e-mail-, în calitate de reprezentant..., CUI..., înregistrată la nr. **8235** din **08.10.2019**,

în conformitate cu prevederile Legii nr. 50/1991, privind autorizarea executării lucrărilor de construcții, republicată, cu modificările și completările ulterioare,

A U T O R I Z E A Z Ă :

executarea lucrărilor de construire/desființare pentru:

DEMOLARE CASĂ

— pe imobilul — teren și/sau construcții —, situat în județul **ARAD**, comuna **Păuliș**, sat **Sâmbăteni**, sectorul....., cod poștal **317233**, str., nr.**615/C**, bl. ., sc., et., ap..... Cartea funciară⁴⁾ **CF 303169** a loc. Păuliș, **Nr. Cad. 303169** a loc. Sâmbăteni, com. Păuliș.

— lucrări în valoare de⁵⁾ **11.550,00 LEI**

— în baza documentației tehnice — D.T. pentru autorizarea executării lucrărilor de construire (D.T.A.C.) nr. ⁶⁾ **33** din **2019**.

DEMOLARE CASĂ

Elaborată de **P.F.A. STEFANESCU FLOAREA** cu sediul în județul **ARAD**, municipiul/orașul/comuna **Bodrogu Nou**, cod poștal -, str. -, nr.-, bl., sc., et.-, ap.- — respectiv de **Arh. Batcu Mircea**, arhitect/conducător arhitect cu drept de semnătură, înscris în Tabloul Național al Arhitecților cu nr. **0570**, în conformitate cu prevederile Legii nr.184/2001 privind organizarea și exercitarea profesiei de arhitect, republicată, aflat în evidența Filialei teritoriale **Arad** al Ordinului Arhitecților din România.

CU PRIVIRE LA AUTORIZAREA EXECUTĂRII LUCRĂRILOR SE FAC URMĂTOARELE PRECIZĂRI:

- A. **Documentația tehnică — D.T.A.C. — vizată spre neschimbare — împreună cu toate avizele și acordurile obținute, precum și punctul de vedere/actul administrativ al autorității competente pentru protecția mediului, face parte integrantă din prezenta autorizație.**

Nerespectarea întocmai a documentației tehnice — D.T. vizată spre neschimbare (inclusiv a avizelor și acordurilor obținute) constituie infracțiune sau contravenție, după caz, în temeiul prevederilor art.24 alin.(1), respectiv art.26 alin.(1) din Legea nr.50/1991 privind autorizarea executării lucrărilor de construcții, republicată.

În conformitate cu prevederile art.7 alin.(15) – (15¹) din Legea nr.50/1991 și cu respectarea legislației pentru aplicarea Directivei Consiliului 85/337/CEE (Directiva EIA) privind evaluarea efectelor anumitor proiecte publice și private asupra mediului, în situația în care în timpul executării lucrărilor și numai în perioada de valabilitate a autorizației de construire survin modificări de temă privind lucrările de construcții autorizate, care conduc la necesitatea modificării acestora, titularul are obligația de a solicita o nouă autorizație de construire.

B. Titularul autorizației este obligat:

1. să anunțe data începerii lucrărilor autorizate, prin trimiterea înștiințării conform formularului anexat autorizației (formularul-model F.13) la autoritatea administrației publice locale emitentă a autorizației;
2. să anunțe data începerii lucrărilor autorizate, prin trimiterea înștiințării conform formularului anexat autorizației (formularul-model F.14) la inspectoratul teritorial în construcții, împreună cu dovada achitării cotei legale de 0,1% din valoarea autorizată a lucrărilor de construcții și instalații aferente acestora;
3. să anunțe data finalizării lucrărilor autorizate, prin trimiterea înștiințării conform formularului anexat autorizației (formularul-model F.15) la inspectoratul teritorial în construcții, odată cu convocarea comisiei de recepție;
4. să păstreze pe șantier, în perfectă stare, autorizația de construire și documentația tehnică — (D.T.A.C.) vizată spre neschimbare, împreună cu Proiectul Tehnic — P.Th și Detaliile de execuție pentru realizarea a lucrărilor de construcții autorizate, pe care le va prezenta la cererea organelor de control, potrivit legii, pe toată durata executării lucrărilor;
5. în cazul în care, pe parcursul executării lucrărilor, se descoperă vestigii arheologice (fragmente de ziduri, ancadrame de goluri, fundații, pietre cioplite sau sculptate, oseminte, inventar monetar, ceramic etc.) să sisteze executarea lucrărilor, să ia măsuri de pază și de protecție și să anunțe imediat emitentul autorizației, precum și Direcția județeană pentru cultură, culte și patrimoniu;
6. să respecte condițiile impuse de utilizarea și protejarea domeniului public, precum și de protecție a mediului, potrivit normelor generale și locale ;
7. să transporte la **GROAPA DE GUNOI AUTORIZATĂ** materialele care nu se pot recupera
(se completează de către emitent)
sau valorifica, rămase în urma executării lucrărilor de construcții.
8. să desființeze construcțiile provizorii de șantier în termen de zile de la terminarea efectivă a lucrărilor;
9. la începerea execuției lucrărilor, să monteze la loc vizibil „Panoul de identificare a investiției” (vezi anexa nr.8 la normele metodologice);
10. la finalizarea execuției lucrărilor, să monteze „Plăcuța de identificare a investiției”;

11. în situația nefinalizării lucrărilor în termenul prevăzut de autorizație, să solicite prelungirea valabilității acesteia, cu cel puțin 15 zile înaintea termenului de expirare a valabilității autorizației de construire/desființare (inclusiv durata de execuție a lucrărilor);

12. să prezinte „Certificatul de performanță energetică a clădirii” la efectuarea recepției la terminarea lucrărilor;

13. să solicite „Autorizația de securitate la incendiu” după efectuarea recepției la terminarea lucrărilor sau înainte de punerea în funcțiune a clădirilor pentru care s-a obținut „Avizul de securitate la incendiu”;

14. să regularizeze taxa de autorizare ce revine emitentului, precum și celelalte obligații de plată ce îi revin, potrivit legii, ca urmare a realizării investiției;

15. să declare construcțiile proprietate particulară realizate, în vederea impunerii, la organele financiare teritoriale sau la unitățile subordonate acestora, după terminarea lor completă și nu mai târziu de 15 zile de la data expirării termenului de valabilitate a autorizației de construire/desființare (inclusiv durata de execuție a lucrărilor).

C. Durata de execuție a lucrărilor este de **36** luni / zile, calculată de la data începerii efective a lucrărilor (anunțată în prealabil), situație în care perioada de valabilitate a autorizației se extinde pe întreaga durată de execuție a lucrărilor autorizate.

D. Termenul de valabilitate a autorizației este de **24** luni / zile de la data emiterii, interval de timp în care trebuie începute lucrările de execuție autorizate.

**PRIMAR,
IOAN TURCIN**



**SECRETAR,
SIMONA PASCU**

ARHITECT-ȘEF *
KASZONI SUBESCU ANCA**

Taxa de autorizare în valoare de **12 lei** a fost achitată conform **Ch, nr. 1937** din **08.10.2019**.

Prezenta autorizație a fost transmisă solicitantului direct/prin poștă la data de _____ însoțită de 1(unu) exemplar(e) din documentația tehnică — D.T., împreună cu avizele și acordurile obținute, vizate spre neschimbare .

În conformitate cu prevederile Legii nr.50/1991 privind autorizarea executării lucrărilor de construcții, republicată, cu modificările și completările ulterioare,

**SE PRELUNGEȘTE VALABILITATEA
AUTORIZAȚIEI DE CONSTRUIRE/DESFIINȚARE**

de la data de până la data de

După această dată, o nouă prelungire a valabilității nu este posibilă, solicitantul urmând să obțină, în condițiile legii, o altă autorizație de construire/desființare.

PRIMAR,

SECRETAR,

ARHITECT-ȘEF *)**

Data prelungirii valabilității :

Achitat taxa de : lei, conform Chitanței nr. din

Transmis solicitantului la data de direct/prin poștă.

Capitolul 3 — Date caracteristice privind amplasamentele și construcțiile

- a) Suprafața terenului ...5475..... m²
 b) Situația terenului față de străzile adiacente ...str.T.Vladimirescu
 c) Procentul de ocupare a terenului — POT²⁾: existent ...4.49.... % propus ...2.48.... %
 d) Coeficientul de utilizare a terenului — CUT²⁾: existent ...0.0449.... propus ...0,0248....
 e) Alinierea construcțiilor:
 • Corpul de clădire cel mai avansat față de limita proprietății la stradă se află la...frontul stradal.....
 • Distanțele minime ale construcțiilor față de vecinătăți sunt:
 de ...17.30.... m față de limita de proprietate dindreapta..... ;
 de ...18.45.... m față de limita de proprietate dinstanga..... ;
 de m față de limita de proprietate din
 f) Numărul de corpuri de clădiri, din care: existente2..... desființate1.....
 menținute propuse rezultate1.....
 g) Suprafețe³⁾:

Construcții	Suprafață construită	Suprafață desfășurată	Suprafață utilă	Suprafață locuibilă/ nr.cam (m ²)
• existente, din care:				
— desființate	110.00	110.00	89.68	/
— menținute	136.00	136.00	108.00	
• propuse				/
TOTAL *)	246.00	246.00	197.68	/

* Totalul rezultă prin însumarea suprafețelor înscrise la rubricile „menținute” și „propuse”.

h) Înălțimea construcțiilor propuse (în m):

	CORP ...C1...	CORP ...C2....	CORP	CORP ...gard...
Înălțimea la cornișă sau streășină	+3.04 ⁵	+3.50		
Înălțimea maximă a construcțiilor	+5.77 ⁵	+6.10		

i) Numărul de niveluri

	CORP ...C1...	CORP ...C2....	CORP ...C.....	CORP
Existente	parter	parter		
Propuse				

j) Caracteristici constructive și aspect exterior

	CORP ...C1.....	CORP ...C2..	CORP.....
Sistem constructiv	zidarie caramida+vaiuga	zidarie caramida+vaiuga	
Fundații	Beton+piatra	Beton+piatra	
Acoperiș (șarpantă/terasă)	sarpanta lemn	sarpanta lemn	
Sistem de încălzire	sobe	sobe	
Învelitoare (material/culoare)	tigla gri		
Finisaj exterior (material/culoare)	Tenc.variuta ocru	Tenc.variuta ocru	
Tâmplărie exterior (material/culoare)	lemn -maro	lemn -maro	

k) Capacități funcționale ale construcțiilor proiectate:

- **Construcții de locuințe**¹⁾
- principale (permanente) sezoniere (de vacanță) pentru închiriere sociale
 de serviciu de necesitate de intervenție de protocol
- Număr de apartamente propuse, din care cu: 1 cam. ... 2 cam. ... 3 cam. ... 4 cam. ... 5 cam. ...

²⁾ Conform Legii nr.350/2001 cu modificările și completările ulterioare și HGR nr.525/1996
³⁾ Documentul național de referință este STAS 4908-85

- **Construcții pentru instituții publice¹⁾**
 - sănătate nr. de paturi nr. de consultații nr. de proceduri
 - învățământ nr. de săli de clasă nr. de locuri nr. de grupe
 - cultură nr. de locuri
 - hoteliere nr. de camere
 - culte nr. de locuri
 - administrative și financiare nr. de personal

- **Construcții pentru comerț, alimentație publică și servicii¹⁾**
 - comerț nr. de personal
 - alimentație publică nr. de locuri nr. de personal
 - servicii nr. de personal

- **Construcții pentru sport, recreere¹⁾**
 - sport nr. de locuri
 - recreere nr. de locuri

- **Construcții pentru activități productive¹⁾**
 - producție nr. de personal
 - depozitare nr. de personal

• **Alte caracteristici ale capacităților funcționale pentru construcții propuse, necuprinse în categoriile de mai sus :**

- l) **Asigurarea utilităților urbane¹⁾**
- | | | | |
|--|---------------------------------------|--|--|
| <input type="checkbox"/> apă | <input type="checkbox"/> canalizare | <input type="checkbox"/> energie electrică | <input type="checkbox"/> energie termică |
| <input type="checkbox"/> gaze naturale | <input type="checkbox"/> telefonizare | <input type="checkbox"/> salubritate | <input type="checkbox"/> transport urban |
| Alte utilități : | <input type="checkbox"/> | <input type="checkbox"/> | <input type="checkbox"/> |

- m) **Garaje și parcaje¹⁾**
- | | | |
|----------------------------------|---------------------|---|
| <input type="checkbox"/> garaje | nr. de locuri | Suprafața construită desfășurată m ² |
| <input type="checkbox"/> parcaje | nr. de locuri | Suprafața construită desfășurată m ² |

n) **Drumuri, alei, platforme: suprafață carosabil m²; suprafață pietonală m²**

- o) **Spații verzi¹⁾**
- | | | | |
|--|-------------|---|--------------------------------|
| <input type="checkbox"/> arbori tăiați | număr | <input type="checkbox"/> arbori menținuți | număr |
| <input type="checkbox"/> arbori plantați | număr | <input type="checkbox"/> spații verzi | suprafață m ² |

p) **Modul de evacuare a deșeurilor 2mc/an depozitarea în containere și pubele și transportul la groapa de gunoi a localității prin serviciul de salubritate.....**

r) **Măsuri de securitate la incendiu și protecție civilărespectarea normelor PSI în vigoare.....**

s) **Măsuri de protecție a mediuluiocrotirea mediului înconjurător și respectarea normelor de protecție a mediului în vigoare.....**

t) **Alte caracteristici specificerespectarea normelor de protecție a muncii pe durata executării lucrărilor de desființare casa. Molozul rezultat în urma demolării construcției va fi transportat la groapa de gunoi autorizată de primăria comunei Paulis.**

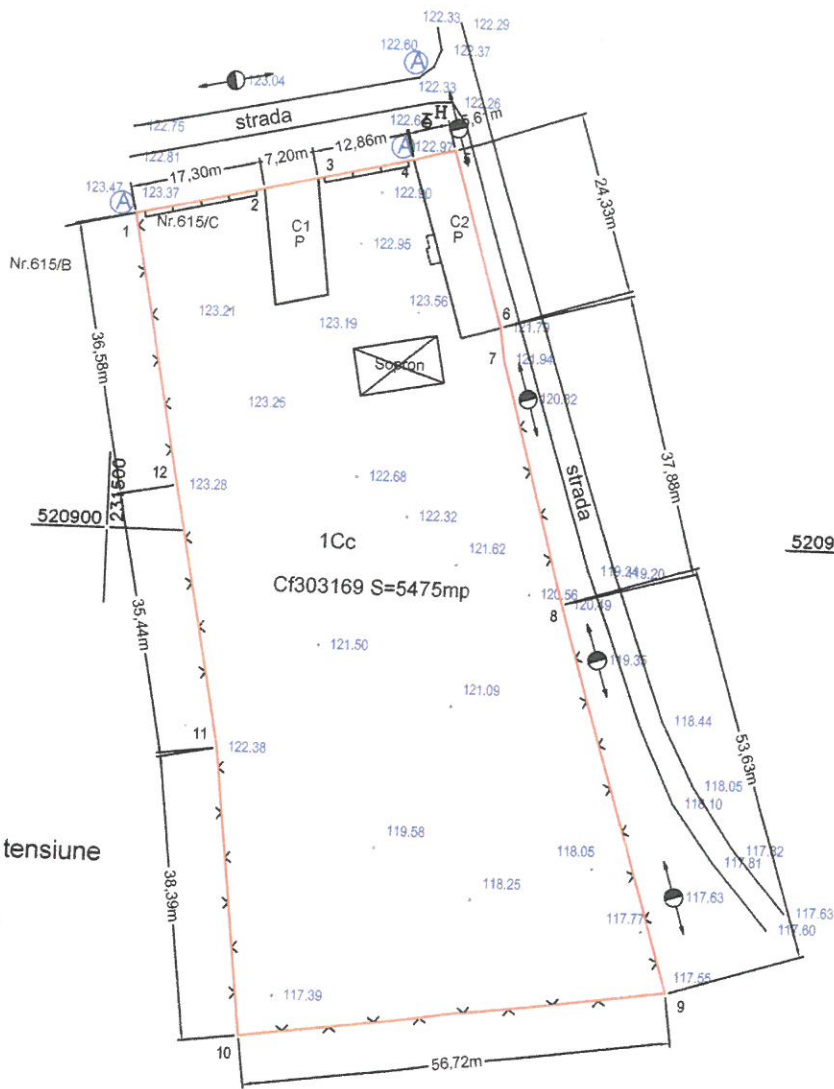
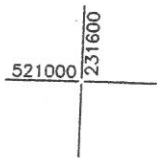
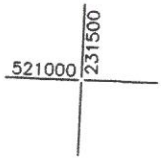
Data ...11.10.2019...

Întocmit 4)

L.S.

⁴⁾ Anexa se întocmește de către proiectantul documentației (persoană fizică sau juridică), se precizează datele de identificare, după caz:
— numele și prenumele întocmitorului și se aplică parafa — după caz ;
— numele firmei, numele și prenumele reprezentantului și se aplică ștampila.

PLAN TOPOGRAFIC ANALOGIC SI DIGITAL PENTRU OBTINEREA CERTIFICATULUI DE U
Scara 1:1000



Parcela (1)

Nr. Pct.	Cc	X
1	520	
2	520	
3	520	
4	520	
5	520	
6	520	
7	520	
8	520	
9	520	
10	520	
11	520	
12	520	

S(1)=5475.01mp

Legenda

- Stalp beton joasa tensiune
- Gard zidit
- Gard plasa sarma
- Limita imobil
- Camin apometru

Nr.Cadastral	Suprafata masurata	Adresa imobilului	
303169	5475	Sat Sambatani, nr.615/C, judetul Arad	
Carte funciara nr.	303169	UAT	Paulis
A. Date referitoare la teren			
Numar parcela	Categoria de folosinta	Suprafata (mp)	Mentiuni
1	Cc	5475	Imobil imprejmuit cu gard plasa sarma si gard zidit.
TOTAL		5475	
B. Date referitoare la constructii			
Cod	Destinatia	Suprafata construita la sol (mp)	Mentiuni
C1	CL	110	Casa parter, anul construirii 1897, Sup. con. la sol=110mp Suprafata construita desfasurata = 110mp
C2	CL	136	Casa parter, anul construirii 1897, Sup. construita la sol=136mp, Suprafata construita desfasurata = 136mp
TOTAL		246	