



ROMÂNIA
JUDEȚUL ARAD
COMUNA PĂULIȘ
PRIMAR



Păuliș nr. 1A tel 0257 388101 fax 0257 388456 e-mail: primariapaulis@gmail.com

PROIECT DE HOTĂRÂRE NR. 104

din data de 06.09.2021

privind stabilirea unei suprafețe de teren în vederea depozitării temporare a deșeurilor inerte provenite din activitățile de construcții și demolări de pe raza UAT Păuliș, județul Arad

Consiliul local al comunei Păuliș întrunit în ședință ordinară în data de 30.09.2021;
Având în vedere:

- referatul de aprobare al Primarului comunei Păuliș, în calitatea sa de inițiator, înregistrat sub nr. 7691/06.09.2021;
- raportul de specialitate al viceprimarului comunei Păuliș și compartimentului urbanism din cadrul aparatului de specialitate al primarului comunei Păuliș, înregistrat la nr. *7775/1.07.2021* 09/2021;
- avizul comisiilor de specialitate nr. 1, 2 și 3 ale Consiliului local Păuliș;
- prevederile art.17 alin.(5) litera m)- n), alin.(7), art.60 alin.(1) pct.A litera a), h), pct.B alin.(2) și pct.10, 12, 13 din Anexa nr.1 din Legea nr.92/2021 privind regimul deșeurilor;
- prevederile art.1, art.3 alin.(2) litera a), b) și f), art.4 lit.c), art.8 alin.(3), alin.(7), art.10 alin.(2), art.13 alin.(4) și Anexa nr.1 și 2 din O.G. nr.2/2021 privind depozitarea deșeurilor;
- prevederile pct.2 din Secțiunea 2 din Ordinul nr.95/2005 privind stabilirea criteriilor de acceptare și procedurile preliminare de acceptare a deșeurilor la depozitare și lista națională de deșeuri acceptate în fiecare clasă de depozit de deșeuri, cu modificările și completările ulterioare;
- prevederile H.G. nr.1061/2008 privind transportul deșeurilor periculoase și nepericuloase pe teritoriul României – Anexa nr.3, cu modificările și completările ulterioare;
- prevederile O.U.G. nr.195/2005 privind Fondul de mediu, cu modificările și completările ulterioare;
- extrasul C.F. nr.305886 Păuliș nr. cadastral 305886 în suprafață de 15.339 mp, proprietar UAT Păuliș
- prevederile Legii nr.24/2000 privind normele de tehnică legislativă pentru elaborarea actelor normative, republicată, cu modificările și completările ulterioare;
- prevederile art.129 alin.(2) lit.d) și alin.(7) lit. i) din O.U.G. nr.57/2019 privind Codul administrativ, cu modificările și completările ulterioare;
- Nr. de voturi de la ședința de consiliu, cvorumul necesar adoptării fiind de 1/2 din numărul consilierilor prezenți, majoritate simplă (cu un nr. de ... voturi „pentru”, ... "abțineri" si ... voturi „împotrivă”)

În temeiul art. 139 alin. (1) și art.196 alin.1 lit.a) din O.U.G. nr.57/2019 privind Codul Administrativ,

HOTĂRĂȘTE:

Art.1. (1) Se aprobă ca suprafața de teren de 15.339 mp situată în extravilanul comunei PĂULIȘ, teren neproductiv, să fie utilizată pentru depozitarea temporară a deșeurilor inerte provenite din activitățile de construcții și demolări.

(2) Suprafața de teren prevăzută la alin.(1) este identificată conform extrasului de carte funciară nr.305886 Păuliș și schiței, prevăzută în anexa nr.1, parte integrantă la prezenta hotărâre.

Art.2. (1) Deșeurile inerte generate din activități de construcții și demolări, care pot fi stocate temporar sunt: beton, fracții separate de beton, pământ și pietre, resturi de balast, sticlă, cărămizi, țigle și materiale ceramice inclusiv pământ excavat din diferite amplasamente, fără conținut de substanțe periculoase.

(2) Deșeurile inerte rezultate din activitățile de construcții și demolări de pe raza comunei Păuliș vor fi utilizate ca material de umplutură/rambleiere la ravene, fâgașe și torenți (forme de eroziune de suprafață), reabilitare, consolidare a drumurilor din comună.

Art.3. Se interzice stocarea și depozitarea de deșeuri sau alte materiale care pot avea un impact negativ asupra pânzei freatice sau a mediului înconjurător, precum și depozitarea în zona de protecție a cursurilor de apă.


Art.4. Cu ducerea la îndeplinire a prezentei hotărâri se însărcinează viceprimarul comunei Păuliș și compartimentul de specialitate urbanism și persoana responsabilă pe probleme de mediu din cadrul aparatului de specialitate al primarului comunei Păuliș.

Art.5. (1) Prezenta hotărâre va fi adusă la cunoștință publică prin afișare și va fi comunicată cu:

- Instituția Prefectului - Județul Arad în vederea exercitării controlului cu privire la legalitate;
- Primarul și viceprimarul comunei Păuliș;
- Compartimentul urbanism și achiziții publice, agricol;
- Persoana responsabilă pe probleme de mediu din cadrul aparatului de specialitate al primarului comunei Păuliș.

(2) Se aduce la cunoștință publică prin grija secretarului Comunei Păuliș. Aducerea la cunoștință publică se face prin afișare la sediul Primăriei comunei Păuliș și prin publicare pe site-ul primăriei.


INIȚIATOR,
PRIMAR
Ioan TURCIN



Avizat Secretar General,
Simona Pascu



ROMÂNIA
JUDEȚUL ARAD
COMUNA PĂULIȘ
PRIMAR



Păuliș nr. 1A tel 0257 388101 fax 0257 388456 e-mail: primariapaulis@gmail.com

Nr. 7691/06.09.2021

REFERAT DE APROBARE

la proiectul de hotărâre privind stabilirea unei suprafețe de teren în vederea depozitării temporare a deșeurilor inerte provenite din activitățile de construcții și demolări de pe raza UAT Păuliș, județul Arad

Primarul comunei Păuliș;

Având în vedere:

- Raportul de inspectie întocmit de Garda Națională de Mediu – Comisariatul Județean Arad înregistrat la Primăria comunei Păuliș la nr.7419/31.08.2021 prin care s-a stabilit măsura înființării unui depozit intermediar destinat deșeurilor rezultate din construcții și demolări, deșeuri voluminoase;
- **prevederile Legii nr.92/2021 privind regimul deșeurilor:**
 - **art.17 alin.(7)** : Titularii pe numele cărora au fost emise autorizații de construire și/sau desființare potrivit prevederilor Legii nr. 50/1991 privind autorizarea executării lucrărilor de construcții, republicată, cu modificările și completările ulterioare, au obligația să gestioneze deșeurile din construcții și desființări, astfel încât să atingă un nivel de pregătire pentru reutilizare, reciclare și alte operațiuni de valorificare materială, inclusiv operațiuni de rambleiere care utilizează deșeuri pentru a înlocui alte materiale, de minimum 70% din masa deșeurilor nepericuloase provenite din activități de construcție și desființări, cu excepția materialelor geologice naturale definite la categoria 17 05 04 din anexa la Decizia Comisiei din 18 decembrie 2014 de modificare a Deciziei 2000/532/CE de stabilire a unei liste de deșeuri în temeiul Directivei 2008/98/CE a Parlamentului European și a Consiliului;
 - **art.60 alin.(1) pct. A și alin.(2)**: Autoritățile administrației publice locale, inclusiv a municipiului București au următoarele obligații:

A. la nivel de comune, orașe și municipii, inclusiv la nivelul municipiului București:

- a) asigură implementarea la nivel local a obligațiilor privind gestionarea deșeurilor asumate prin Tratatul de aderare a României la Uniunea Europeană și pentru respectarea prevederilor convențiilor și tratatelor internaționale la care România este semnatară;
- b) urmăresc și asigură îndeplinirea prevederilor din PJGD și din programele de prevenire a generării de deșeuri;
- c) elaborează și alte strategii și programe proprii pentru asigurarea prevenirii generării de deșeuri și gestionarea sustenabilă a deșeurilor;
- d) asigură aprobarea investițiilor în domeniul deșeurilor în acord cu prevederile planificării în domeniul deșeurilor și al planificării urbanistice și de amenajare a teritoriului;

e) hotărăsc asocierea sau cooperarea cu alte autorități ale administrației publice locale, cu persoane juridice române sau străine, cu organizații neguvernamentale și cu alți parteneri sociali pentru realizarea unor lucrări de interes public privind gestiunea deșeurilor, în condițiile prevăzute de normele juridice în vigoare;

f) desemnează o persoană din rândul angajaților proprii pentru urmărirea și îndeplinirii obligațiilor legale privind gestionarea deșeurilor prevăzute de legislația în vigoare;

g) asigură și răspund pentru colectarea separată, transportul, neutralizarea, valorificarea și eliminarea finală a deșeurilor, inclusiv a deșeurilor menajere periculoase, potrivit prevederilor legale în vigoare;

h) asigură spațiile necesare pentru colectarea separată a deșeurilor, ținând cont de reglementările urbanistice și de cele emise de Ministerul Sănătății, dotarea acestora cu containere specifice fiecărui tip de deșeu și dezvoltă în mod corespunzător centrele înființate potrivit prevederilor art. 10 alin. (2) din Ordonanța de urgență a Guvernului nr. 5/2015, cu modificările și completările ulterioare, pentru a oferi populației posibilitatea de a se debarasa, fără plată, de deșuri de hârtie și carton, sticlă, metal, materiale plastice, lemn, textile, ambalaje, deșuri de echipamente electrice și electronice, deșuri de baterii și acumulatori și deșuri voluminoase, inclusiv saltele și mobilă;

i) asigură spații necesare pentru colectarea separată a deșeurilor periculoase provenite de la populație;

Semnificația unor termeni în înțelesul prezentei hotărâri: **deșuri inerte** - deșuri care nu suferă nicio transformare semnificativă fizică, chimică sau biologică, nu se dizolvă, nu ard ori nu reacționează în niciun fel fizic sau chimic, nu sunt biodegradabile și nu afectează materialele cu care vin în contact într-un mod care să poată duce la poluarea mediului ori să dăuneze sănătății omului. Levigabilitatea totală și conținutul de poluanți al deșeurilor, precum și ecotoxicitatea levigatului trebuie să fie ne semnificative și, în special, să nu pericliteze calitatea apei de suprafață și/sau subterane;

➤ Consiliul local exercită următoarele categorii de atribuții: atribuții privind gestionarea serviciilor de interes local. În exercitarea atribuțiilor prevăzute la alin.(2) lit.d), consiliul local asigură, potrivit competenței sale și în condițiile legii, cadrul necesar pentru furnizarea serviciilor publice de interes local privind:

- protecția și refacerea mediului;

În exercitarea atribuțiilor ce le revin, autoritățile administrației publice locale adoptă sau emit, după caz, acte administrative cu caracter normativ sau individual, după cum urmează: consiliul local și consiliul județean adoptă hotărâri

și ținând cont de necesitatea aliniei la legislația din România în vigoare dar și normelor europene în materie, considerăm necesară și oportună aprobarea proiectului de hotărâre **privind stabilirea unei suprafețe de teren în vederea depozitării temporare a deșeurilor inerte provenite din activitățile de construcții și demolări de pe raza UAT Păuliș, județul Arad.**





JUDEȚUL ARAD

ROMÂNIA

COMUNA PĂULIȘ

Păuliș nr. 1A tel 0257 388101 fax 0257 388456 e-mail: primariapaulis@gmail.com



Nr.7775 /07.09.2021

R A P O R T D E S P E C I A L I T A T E
la proiectul de hotărâre privind stabilirea unei suprafețe de teren în vederea
depozitării temporare a deșeurilor inerte provenite din activitățile de
construcții și demolări de pe raza UAT Păuliș, județul Arad

În conformitate cu prevederile art. 182 alin.(4) coroborate cu ale art. 136 din Ordonanța de Urgență a Guvernului nr. 57/2019 privind Codul administrativ, cu modificările și completările ulterioare, compartimentul de resort din cadrul aparatului de specialitate al Primarului comunei Păuliș, județul Arad, reprezentat prin consilier principal achizitii publice și urbanism Dehelean Manuela, a analizat proiectul de hotărâre privind stabilirea unei suprafețe de teren în vederea depozitării temporare a deșeurilor inerte provenite din activitățile de construcții și demolări de pe raza UAT Păuliș, județul Arad și a constatat următoarele:

Având în vedere prevederile din Legea nr. 211/2011 privind regimul deșeurilor, cu modificările și completările ulterioare, din H.G. nr.349/2005 privind depozitarea deșeurilor cu modificările și completările ulterioare, din Ordinul nr.95/2005 privind stabilirea criteriilor de acceptare și procedurile preliminare de acceptare a deșeurilor la depozitare și lista națională de deșeuri acceptate în fiecare clasă de depozit de deșeuri cu modificările și completările ulterioare, din H.G. nr.1061/2008 privind transportul deșeurilor periculoase și nepericuloase pe teritoriul României, din OUG nr.195/2005 privind Fondul de mediu, cu modificările și completările ulterioare și în conformitate cu prevederile din OUG 57/2019 privind Codul Administrativ, cu modificările și completările ulterioare, la care facem referire mai jos :

Titularii pe numele cărora au fost emise autorizații de construire și/sau desființări conform Legii nr. 50/1991 privind autorizarea executării lucrărilor de construcții, republicată, cu modificările și completările ulterioare, au obligația să gestioneze deșeurile din construcții și desființări, astfel încât să atingă progresiv, până la data de 31 decembrie 2020, potrivit anexei nr. 6, un nivel de pregătire pentru reutilizare, reciclare și alte operațiuni de valorificare materială, inclusiv operațiuni de rambleiere care utilizează deșeuri pentru a înlocui alte materiale, de minimum 70% din masa cantităților de deșeuri nepericuloase provenite din activități de construcție și desființări, cu excepția materialelor geologice naturale definite la categoria 17 05 04 din anexa la Decizia Comisiei 2014/955/UE.;

Autoritățile administrației publice locale, inclusiv a municipiului București, au următoarele obligații: A. la nivel de comune, orașe și municipii, inclusiv la nivelul municipiului București: a) asigură implementarea la nivel local a

obligațiilor privind gestionarea deșeurilor asumate prin Tratatul de aderare a României la Uniunea Europeană; b) urmăresc și asigură îndeplinirea prevederilor din PJGD; c) elaborează strategii și programe proprii pentru gestionarea deșeurilor; d) hotărăsc asocierea sau cooperarea cu alte autorități ale administrației publice locale, cu persoane juridice române sau străine, cu organizații neguvernamentale și cu alți parteneri sociali pentru realizarea unor lucrări de interes public privind gestiunea deșeurilor, în condițiile prevăzute de lege; e) asigură și răspund pentru colectarea separată, transportul, neutralizarea, valorificarea și eliminarea finală a deșeurilor, inclusiv a deșeurilor menajere periculoase, potrivit prevederilor legale în vigoare; f) asigură spațiile necesare pentru colectarea separată a deșeurilor, dotarea acestora cu containere specifice fiecărui tip de deșeu și dezvoltă în mod corespunzător centrele înființate potrivit prevederilor Ordonanței de urgență a Guvernului nr. 5/2015 pentru a oferi populației posibilitatea de a se debarasa, fără plată, de deșeuri de hârtie și carton, sticlă, metal, materiale plastice, lemn, textile, ambalaje, deșeuri de echipamente electrice și electronice, deșeuri de baterii și acumulatori și deșeuri voluminoase, inclusiv saltele și mobilă; g) asigură informarea locuitorilor prin mijloace adecvate și prin postare pe site-ul propriu, asupra sistemului de gestionare a deșeurilor din cadrul localităților, inclusiv cu privire la centrele prevăzute la lit. f); h) acționează pentru refacerea și protecția mediului; i) asigură și răspund pentru monitorizarea activităților legate de gestionarea deșeurilor rezultate din activitatea medicală;

Autoritățile administrației publice locale a unităților administrativ teritoriale și a municipiului București aprobă, prin hotărâri ale consiliului local/județean/general, măsurile necesare pentru interzicerea abandonării, aruncării sau gestionării necontrolate a deșeurilor. - deșeuri din construcții și desființări - deșeuri provenite din activități de construcție și desființare - rambleiere - operațiuni de valorificare în cadrul căreia se folosesc deșeuri nepericuloase adecvate în scopuri de refacere în zonele în care s-au efectuat excavări sau în scopuri de amenajare a teritoriului. Deșeurile trebuie să înlocuiască materiale care nu sunt deșeuri, să fie adecvate pentru scopurile menționate mai sus și să se limiteze la cantitatea strict necesară pentru atingerea acestor scopuri

Depozitele se clasifică în funcție de natura deșeurilor depozitate, astfel: c) depozite pentru deșeuri inerte. În depozitele de deșeuri inerte este permisă numai depozitarea deșeurilor inerte. Autoritățile administrației publice locale trebuie să țină seama de prevederile Strategiei naționale de gestionare a deșeurilor și ale Planului național de gestionare a deșeurilor, aprobate prin Hotărârea Guvernului nr. 1.470/2004, precum și de planurile regionale de gestionare a deșeurilor, pentru realizarea depozitelor zonale de deșeuri municipale;

Semnificația unor termeni în înțelesul prezentei hotărâri: deșeuri inerte - deșeuri care nu suferă nici o transformare semnificativă fizică, chimică sau biologică, nu se dizolvă, nu ard ori nu reacționează în nici un fel fizic sau chimic, nu sunt biodegradabile și nu afectează materialele cu care vin în contact într-un mod care să poată duce la poluarea mediului ori să dăuneze sănătății omului. Levigabilitatea totală și conținutul de poluanți al deșeurilor, precum și ecotoxicitatea levigatului trebuie să fie nesemnificative și, în special, să nu pericliteze calitatea apei de suprafață și/sau subterane;

Consiliul local exercită următoarele categorii de atribuții: atribuții privind gestionarea serviciilor de interes local;

În exercitarea atribuțiilor prevăzute la alin. (2) lit. d), consiliul local asigură, potrivit competenței sale și în condițiile legii, cadrul necesar pentru furnizarea serviciilor publice de interes local privind: -protecția și refacerea mediului;

Ținând seama de constatările precizate mai sus, considerăm că proiectul de hotărâre este fundamentat, din punct de vedere al reglementărilor specifice aplicabile, respectiv al legalității, raportat la atribuțiile și competențele specifice acestui compartiment, sens în care propunem analizarea și supunerea spre dezbateră și adoptare a proiectului de hotărâre în cauză, în ședință ordinară a Consiliului Local Păuliș.

Compartiment specialitate
Consilier principal achizitii publice si urbanism,
Dehelean Manuela



**EXTRAS DE CARTE FUNCİARĂ
 PENTRU INFORMARE**

Carte Funciară Nr. 305886 Păuliș



A. Partea I. Descrierea imobilului

TEREN Extravilan

Adresa: Jud. Arad

Nr. Crt	Nr. cadastral Nr. topografic	Suprafața* (mp)	Observații / Referințe
A1	305886	15.339	Teren neimprejmuit;

B. Partea II. Proprietari și acte

Înscrieri privitoare la dreptul de proprietate și alte drepturi reale	Referințe
22136 / 31/10/2019	
Registrul Cadastral al Imobilelor (UAT Păuliș); Act Normativ Ig.7/1996 emis de Parlamentul Romaniei;	
B1	A1
Se infiinteaza cartea funciara a imobilului 305886 ca urmare a finalizarii inregistrarii sistematice. Imobilul se gaseste in registrul cadastral al imobilelor sub numarul 1446.	
Act Normativ nr. 7, din 13/03/1996 emis de GUVERNUL ROMANIEI;	
B2	A1
Înscrierea provizorie, drept de PROPRIETATE, dobandit prin Lege, cota actuala 1/1	
1) UAT PAULIS , CIF:9999999999999	

C. Partea III. SARCINI .

Înscrieri privind dezmembrămintele dreptului de proprietate, drepturi reale de garanție și sarcini	Referințe
NU SUNT	

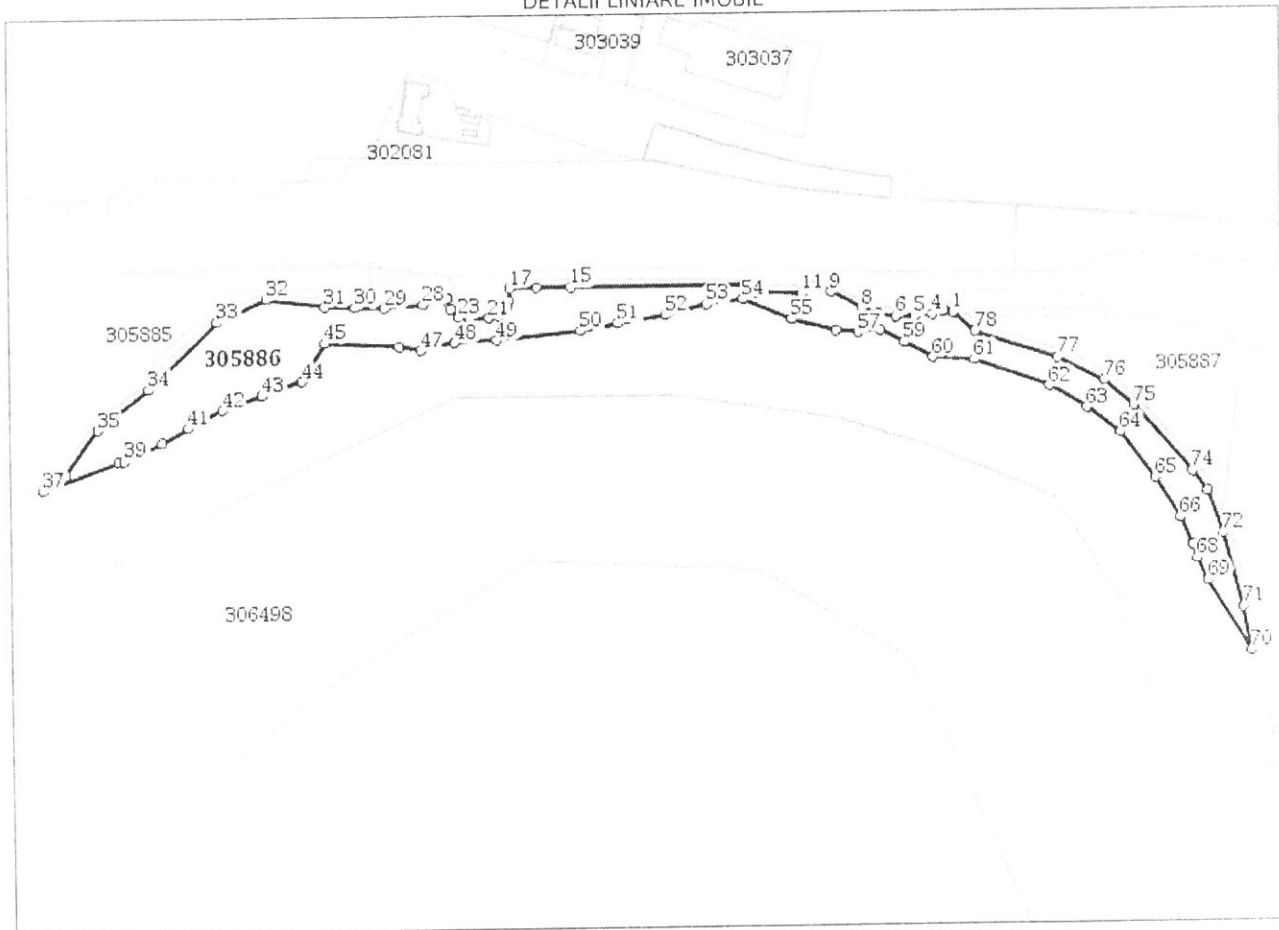
Anexa Nr. 1 La Partea I

Teren

Nr cadastral	Suprafața (mp)*	Observații / Referințe
305886	15.339	

* Suprafața este determinată în planul de proiecție Stereo 70.

DETALII LINIARE IMOBIL



Date referitoare la teren

Nr Crt	Categorie folosință	Intra vilan	Suprafața (mp)	Tarla	Parcelă	Nr. topo	Observații / Referințe
1	neproductiv	NU	15.339	189	1392	-	Teren neimprejmuit. Teren aflat la dispoziția comisiei locale de fond funciar.

Lungime Segmente

1) Valorile lungimilor segmentelor sunt obținute din proiecție în plan.

Punct început	X / Y	Punct sfârșit	X / Y	Lungime segmente	Punct început	X / Y	Punct sfârșit	X / Y	Lungime segmente	Punct început	X / Y	Punct sfârșit	X / Y	Lungime segmente
1	238.522,843 517.435,264	2	238.517,883 517.435,998	5,014	2	238.517,883 517.435,998	3	238.517,078 517.435,868	0,815	3	238.517,078 517.435,868	4	238.511,228 517.434,148	6,098
4	238.511,228 517.434,148	5	238.501,675 517.433,138	9,606	5	238.501,675 517.433,138	6	238.491,368 517.433,241	10,308	6	238.491,368 517.433,241	7	238.481,615 517.434,341	9,815
7	238.481,615 517.434,341	8	238.472,9 517.437,998	9,451	8	238.472,9 517.437,998	9	238.455,931 517.447,135	19,273	9	238.455,931 517.447,135	10	238.445,454 517.449,957	10,85
10	238.445,454 517.449,957	11	238.439,966 517.446,576	6,446	11	238.439,966 517.446,576	12	238.415,197 517.447,274	24,779	12	238.415,197 517.447,274	13	238.410,584 517.451,177	6,043

Punct început	X / Y	Punct sfârșit	X / Y	Lungim e segme	Punct început	X / Y	Punct sfârșit	X / Y	Lungim e segme	Punct început	X / Y	Punct sfârșit	X / Y	Lungim e segme
13	238.410,584 517.451,177	14	238.408,941 517.451,212	1.643	14	238.408,941 517.451,212	15	238.313,672 517.451,627	95.27	15	238.313,672 517.451,627	16	238.294,68 517.451,406	18.99 3
16	238.294,68 517.451,406	17	238.279,991 517.451,198	14.69	17	238.279,991 517.451,198	18	238.279,91 517.444,157	7.041	18	238.279,91 517.444,157	19	238.278,465 517.440,467	3.963
19	238.278,465 517.440,467	20	238.274,3 517.436,306	5.887	20	238.274,3 517.436,306	21	238.268,634 517.434,8	5.863	21	238.268,634 517.434,8	22	238.257,921 517.434,431	10.71 9
22	238.257,921 517.434,431	23	238.252,023 517.435,391	5.976	23	238.252,023 517.435,391	24	238.247,416 517.440,292	6.726	24	238.247,416 517.440,292	25	238.245,824 517.445,949	5.877
25	238.245,824 517.445,949	26	238.245,814 517.446,169	0.22	26	238.245,814 517.446,169	27	238.242,825 517.445,493	3.064	27	238.242,825 517.445,493	28	238.232,598 517.442,626	10.62 1
28	238.232,598 517.442,626	29	238.211,583 517.440,996	21.07 8	29	238.211,583 517.440,996	30	238.195,613 517.441,676	15.98 4	30	238.195,613 517.441,676	31	238.179,404 517.442,285	16.22
31	238.179,404 517.442,285	32	238.147,752 517.446,734	31.96 3	32	238.147,752 517.446,734	33	238.120,857 517.434,459	29.56 4	33	238.120,857 517.434,459	34	238.082,71 517.397,819	52.89 3
34	238.082,71 517.397,819	35	238.054,597 517.375,538	35.87 2	35	238.054,597 517.375,538	36	238.036,496 517.350,697	30.73 6	36	238.036,496 517.350,697	37	238.024,117 517.342,44	14.88
37	238.024,117 517.342,44	38	238.065,98 517.357,686	44.55 3	38	238.065,98 517.357,686	39	238.069,326 517.358,29	3.4	39	238.069,326 517.358,29	40	238.089,998 517.367,655	22.69 4
40	238.089,998 517.367,655	41	238.104,283 517.376,183	16.63 7	41	238.104,283 517.376,183	42	238.123,5 517.385,594	21.39 8	42	238.123,5 517.385,594	43	238.144,992 517.393,376	22.85 8
43	238.144,992 517.393,376	44	238.166,526 517.401,053	22.86 2	44	238.166,526 517.401,053	45	238.179,035 517.422,412	24.75 2	45	238.179,035 517.422,412	46	238.219,188 517.419,734	40.24 2
46	238.219,188 517.419,734	47	238.230,847 517.417,58	11.85 6	47	238.230,847 517.417,58	48	238.249,586 517.421,506	19.14 6	48	238.249,586 517.421,506	49	238.272,627 517.422,855	23.08
49	238.272,627 517.422,855	50	238.318,456 517.427,451	46.05 9	50	238.318,456 517.427,451	51	238.339,151 517.431,467	21.08 1	51	238.339,151 517.431,467	52	238.365,092 517.435,304	26.22 3
52	238.365,092 517.435,304	53	238.387,845 517.441,337	23.53 9	53	238.387,845 517.441,337	54	238.408,057 517.443,755	20.35 6	54	238.408,057 517.443,755	55	238.434,34 517.432,737	28.49 9
55	238.434,34 517.432,737	56	238.458,541 517.426,05	25.10 8	56	238.458,541 517.426,05	57	238.470,767 517.424,542	12.31 9	57	238.470,767 517.424,542	58	238.482,856 517.425,82	12.15 6
58	238.482,856 517.425,82	59	238.495,967 517.419,198	14.68 8	59	238.495,967 517.419,198	60	238.511,539 517.410,406	17.88 3	60	238.511,539 517.410,406	61	238.533,721 517.409,058	22.22 3
61	238.533,721 517.409,058	62	238.574,026 517.393,812	43.09 2	62	238.574,026 517.393,812	63	238.594,586 517.381,817	23.80 3	63	238.594,586 517.381,817	64	238.612,977 517.368,026	22.98 7
64	238.612,977 517.368,026	65	238.631,823 517.342,787	31.49 9	65	238.631,823 517.342,787	66	238.645,59 517.320,899	25.85 8	66	238.645,59 517.320,899	67	238.652,199 517.305,847	16.43 9
67	238.652,199 517.305,847	68	238.654,923 517.298,344	7.982	68	238.654,923 517.298,344	69	238.660,638 517.285,707	13.86 9	69	238.660,638 517.285,707	70	238.684,486 517.246,724	45.69 9
70	238.684,486 517.246,724	71	238.680,265 517.271,232	24.86 9	71	238.680,265 517.271,232	72	238.669,323 517.311,275	41.51 1	72	238.669,323 517.311,275	73	238.661,029 517.335,276	25.39 4
73	238.661,029 517.335,276	74	238.652,726 517.346,02	13.57 8	74	238.652,726 517.346,02	75	238.620,342 517.382,777	48.98 8	75	238.620,342 517.382,777	76	238.604,073 517.396,65	21.38 1
76	238.604,073 517.396,65	77	238.578,644 517.409,575	28.52 5	77	238.578,644 517.409,575	78	238.534,453 517.424,479	46.63 7	78	238.534,453 517.424,479	1	238.522,843 517.435,264	15.84 6

** Lungimile segmentelor sunt determinate în planul de proiecție Stereo 70 și sunt rotunjite la 1 milimetru.
*** Distanța dintre puncte este formată din segmente cumulate ce sunt mai mici decât valoarea 1 milimetru.

Certific că prezentul extras corespunde cu pozițiile în vigoare din cartea funciară originală, păstrată de acest birou.

Prezentul extras de carte funciară este valabil la autentificarea de către notarul public a actelor juridice prin care se sting drepturile reale precum și pentru dezbaterea succesiunilor, iar informațiile prezentate sunt susceptibile de orice modificare, în condițiile legii.

S-a achitat tariful de 0 RON, -, pentru serviciul de publicitate imobiliară cu codul nr. CadGen_Recep_Inscr.

Data soluționării,
31-10-2019

Data eliberării,
/ /

Asistent Registrator,
PETRU-ADRIAN TICALA

(parafa și semnătura)

Referent,

(parafa și semnătura)