



## **PROIECT DE HOTĂRÂRE NR. 58**

din data de 21.05.2021

**privind aprobarea utilizării unor drumuri de exploatare situate pe raza Comunei Păuliș de către SC TRUST CONSTRUCȚII RADLINGER SRL cu sediul în Timișoara str. Chevereșului-Prelungire nr.53, jud. Timiș, în vederea efectuării transportului resursei minerale de la investiția : „Amenajare bazin piscicol pentru pescuit sportiv și de agrement prin exploatare agregate minerale comuna Păuliș, județul Arad”**

*Consiliul local al comunei Păuliș întrunit în ședință ordinară în data de 27.05.2021;  
Având în vedere:*

- referatul de aprobare al Primarului comunei Păuliș înregistrat sub nr. 4213/21.05.2021;
- raportul compartimentului de specialitate urbanism înregistrat la nr. 4214/21.05.2021;
- avizul comisiilor de specialitate nr. 1, 2 și 3 ale Consiliului local Păuliș;
- Adresa nr.25/17.03.2021 a SC TRUST CONSTRUCȚII RADLINGER SRL cu sediul în Timișoara str. Chevereșului-Prelungire nr.53, jud. Timiș, înregistrată la Primăria comunei Păuliș la nr.2039/17.03.2021, prin care solicită acordul de utilizare a drumurilor de exploatare situate pe raza comunei Păuliș;
- Licența de concesiune pentru exploatare nr.3236/10.04.2002 emisă de către Agenția Națională pentru Resurse Minerale;
- Ordinul nr.65 din 03.06.2005 emis de către Agenția Națională pentru Resurse Minerale;
- Extrasul de CF nr.305555 Păuliș;
- Certificatul de atestare fiscală nr.3257510/06.05.2021;
- Certificatul de urbanism nr.57 din 28.11.2019 emis de Primăria comunei Păuliș înregistrat sub nr.9325/R/28.11.2019;
- Avizul de gospodărire a apelor nr.191/09.10.2020;
- Fisa de localizare a perimetrului temporar de exploatare, avizată de PFA Dragomir Vasile;
- Avizul de mediu nr.2/08.12.2020 emis de Agenția pentru Protecția Mediului Arad;
- Certificatul de Înregistrare nr.1573781 din data de 01.04.2008 privind pe SC TRUST CONSTRUCȚII RADLINGER SRL emis de Oficiul Registrului Comerțului Timiș;

Ținând cont de:

- prevederile O.G. 43/1997 privind regimul drumurilor, republicată, cu modificările și completările ulterioare;
- prevederile O.U.G. nr.195/2002 privind circulația pe drumurile publice, cu modificările și completările ulterioare;
- prevederile art.6 lit.g) din Legea nr.85/2003 – legea minelor, cu modificările și completările ulterioare, precum și cele ale art. 6 alin.(1) coroborat cu pct. 9 al cap. B din anexa nr.1 la Ordinul ANRE nr.94/2009 pentru aprobarea Instrucțiunilor privind eliberarea permiselor de exploatare, cu modificările și completările ulterioare;
- prevederile art.129 alin.1, alin.2 lit.c), alin.14, art.286, art.287 lit.b) din OUG nr.57/2019 privind Codul Administrativ;
- Nr. de voturi de la ședința de consiliu, cvorumul necesar adoptării fiind de ½ din numărul consilierilor în funcție, majoritate absolută (cu un nr. de .... voturi „pentru”, ... "abțineri" si ... voturi „împotriva”)

În temeiul art. 139 alin. (1) și (3) lit.g și art.196 alin.1 lit.a) din O.U.G. nr.57/2019 privind Codul Administrativ,

## HOTĂRĂȘTE:

**Art.1.** Se aprobă utilizarea drumurilor de exploatare: DE 639, DE 643, DE 653, DE 654, DE 631 și DE 633 situate pe raza Comunei Păuliș, de către SC TRUST CONSTRUCȚII RADLINGER SRL cu sediul în Timișoara str. Chevereșului-Prelungire nr.53, jud. Timiș, în vederea efectuării transportului resursei minerale de la investiția : „Amenajare bazin piscicol pentru pescuit sportiv și de agrement prin exploatare agregate minerale comuna Păuliș, județul Arad”.

**Art.2. (1)** Dreptul de utilizare a drumurilor de exploatare: DE 639, DE 643, DE 653, DE 654, DE 631 și DE 633 situate pe raza Comunei Păuliș de către SC TRUST CONSTRUCȚII RADLINGER SRL este condiționat de încheierea Acordului de reabilitare a drumurilor de acces la perimetrul de exploatare încheiat între Comuna Păuliș, prin Consiliul local Păuliș, reprezentat de Primarul comunei Păuliș, Turcin Ioan și SC TRUST CONSTRUCȚII RADLINGER SRL, reprezentată prin de Administrator ing. Eugen Curea, potrivit anexei – parte integrantă din prezenta hotărâre.

**(2)** Neîndeplinirea obligațiilor asumate prin acordul de reabilitare atrage suspendarea sau anularea dreptului de utilizare a drumurilor de acces la perimetrul de exploatare.

**Art.3.** Se împuternicește Primarul comunei Păuliș să semneze acordul de reabilitare a drumurilor de exploatare DE 639, DE 643, DE 653, DE 654, DE 631 și DE 633, în numele și pe seama Comunei Păuliș, prin Consiliul local Păuliș, Județul Arad.


**Art.4.** Primarul comunei Păuliș și compartimentele de resort din aparatul de specialitate al primarului vor duce la îndeplinire prevederile prezentei hotărâri.

**Art.5.** Prezenta hotărâre se comunică cu:

- Instituția Prefectului – Județul Arad;
- SC MC INTERNATIONAL INVEST SRL;
- Compartimentele urbanism și juridic (în vederea ducerii la îndeplinire).

**INIȚIATOR,  
PRIMAR Ioan TURCIN**

Avizat Secretar General,  
Simona Pascu



## ACORD DE REABILITARE

**I. PĂRȚILE ACORDULUI:**

- I.1. Comuna Păuliș;
- I.2. S.C. SC TRUST CONSTRUCȚII RADLINGER SRL;

**II. OBIECTUL ACORDULUI:**

II.1. Agentul economic va utiliza drumurile de exploatare DE 639, DE 643, DE 653, DE 654, DE 631 și DE 633 în procesul de exploatare și transport a agregatelor minerale de la investiția : „Amenajare bazin piscicol pentru pescuit sportiv și de agrement prin exploatare agregate minerale comuna Păuliș, județul Arad”;

II.2. Obligațiile agentului economic:

- va menține integritatea drumurilor de exploatare;
- în procesul de exploatare și transport nu va afecta proprietățile învecinate;
- va întreține drumul în condiții de protecție a mediului înconjurător.

**III. DURATA ACORDULUI:**

Prezentul acord se încheie pe perioada de valabilitate **1 (un) an**, respectiv **01.06.2021-31.05.2022**.

**IV. ALTE CLAUZE:**

Prezentul acord se utilizează pentru eliberarea permisului de exploatare a agregatelor minerale de către Agenția Națională pentru Resurse Minerale – București și a altor avize/acorduri.

**V. CLAUZE FINALE:**

IV.1. Prezentul act reprezintă acordul părților.


IV.2. Prevederile acordului pot fi completate prin acte adiționale, prin voința părților.

IV.3. Prezentul act a fost încheiat în două exemplare:

- un exemplar Comuna Păuliș, Județul Arad ;
- un exemplar SC TRUST CONSTRUCȚII RADLINGER SRL – Administrator ing. Eugen Curea.

**PRIMAR**  
**Ioan TURCIN**

**S.C. TRUST CONSTRUCȚII RADLINGER SRL**  
**Administrator**  
**Eugen CUREA**



**Nr. 4213/21.05.2021**

## REFERAT DE APROBARE

Având în vedere:

- Adresa nr.25/17.03.2021 a SC TRUST CONSTRUCȚII RADLINGER SRL cu sediul în Timișoara str. Chevereșului-Prelungire nr.53, jud. Timiș , înregistrată la Primăria comunei Păuliș la nr.2039/17.03.2021, prin care solicită acordul de utilizare a drumurilor de exploatare: DE 639, DE 643, DE 653, DE 654, DE 631 și DE 633 situate pe raza Comunei Păuliș;
- Licența de concesiune pentru exploatare nr.3236/10.04.2002 emisă de către Agenția Națională pentru Resurse Minerale;
- Ordinul nr.65 din 03.06.2005 emis de către Agenția Națională pentru Resurse Minerale;
- Extrasul de CF nr.305555 Păuliș;
- Certificatul de atestare fiscală nr.3257510/06.05.2021;
- Certificatul de urbanism nr.57 din 28.11.2019 emis de Primăria comunei Păuliș înregistrat sub nr.9325/R/28.11.2019;
- Avizul de gospodărire a apelor nr.191/09.10.2020;
- Fisa de localizare a perimetrului temporar de exploatare, avizată de PFA Dragomir Vasile;
- Avizul de mediu nr.2/08.12.2020 emis de Agenția pentru Protecția Mediului Arad;
- Certificatul de Înregistrare nr.1573781 din data de 01.04.2008 privind pe SC TRUST CONSTRUCȚII RADLINGER SRL emis de Oficiul Registrului Comerțului Timiș;

Ținând cont de:

- prevederile O.G. 43/1997 privind regimul drumurilor, republicată, cu modificările și completările ulterioare;
- prevederile O.U.G. nr.195/2002 privind circulația pe drumurile publice, cu modificările și completările ulterioare;
- prevederile art.6 lit.g) din Legea nr.85/2003 – legea minelor, cu modificările și completările ulterioare, precum și cele ale art. 6 alin.(1) coroborat cu pct. 9 al cap. B din anexa nr.1 la Ordinul ANRE nr.94/2009 pentru aprobarea Instrucțiunilor privind eliberarea permiselor de exploatare, cu modificările și completările ulterioare;

- prevederile art.129 alin.1, alin.2 lit.c), alin.14, art.286, art.287 lit.b) din OUG nr.57/2019 privind Codul Administrativ;

Societatea SC TRUST CONSTRUCȚII RADLINGER SRL solicită acordul privind utilizarea drumurilor publice - DE 639, DE 643, DE 653, DE 654, DE 631 și DE 633 situate pe raza Comunei Păuliș, acord solicitat prin Certificatul de urbanism nr.57/28.11.2019 și necesar în vederea întocmirii documentației pentru eliberarea Autorizației de construire.

**Primar,**

**Ioan Turcin**



ROMÂNIA  
JUDEȚUL ARAD  
COMUNA PĂULIȘ  
PRIMAR



Păuliș nr. 1A tel 0257 388101 fax 0257 388456 e-mail: [primariapaulis@gmail.com](mailto:primariapaulis@gmail.com)

**Nr. 4214/21.05.2021**

## RAPORTUL DE SPECIALITATE

**privind aprobarea utilizării unor drumuri de exploatare situate pe raza Comunei Păuliș de către SC TRUST CONSTRUCȚII RADLINGER SRL cu sediul în Timișoara str. Chevereșului-Prelungire nr.53, jud. Timiș, în vederea efectuării transportului resursei minerale de la investiția : „Amenajare bazin piscicol pentru pescuit sportiv și de agrement prin exploatare agregate minerale comuna Păuliș, județul Arad”**

- referatul de aprobare al Primarului comunei Păuliș înregistrat sub nr. 4213/21.05.2021;
- avizul comisiilor de specialitate nr. 1, 2 și 3 ale Consiliului local Păuliș;
- Adresa nr.25/17.03.2021 a SC TRUST CONSTRUCȚII RADLINGER SRL cu sediul în Timișoara str. Chevereșului-Prelungire nr.53, jud. Timiș , înregistrată la Primăria comunei Păuliș la nr.2039/17.03.2021, prin care solicită acordul de utilizare a drumurilor de exploatare: DE 639, DE 643, DE 653, DE 654, DE 631 și DE 633 situate pe raza Comunei Păuliș;
- Licența de concesiune pentru exploatare nr.3236/10.04.2002 emisă de către Agenția Națională pentru Resurse Minerale;
- Ordinul nr.65 din 03.06.2005 emis de către Agenția Națională pentru Resurse Minerale;
- Extrasul de CF nr.305555 Păuliș;
- Certificatul de atestare fiscală nr.3257510/06.05.2021;
- Certificatul de urbanism nr.57 din 28.11.2019 emis de Primăria comunei Păuliș înregistrat sub nr.9325/R/28.11.2019;
- Avizul de gospodărire a apelor nr.191/09.10.2020;
- Fisa de localizare a perimetrului temporar de exploatare, avizată de PFA Dragomir Vasile;
- Avizul de mediu nr.2/08.12.2020 emis de Agenția pentru Protecția Mediului Arad;
- Certificatul de Înregistrare nr.1573781 din data de 01.04.2008 privind pe SC TRUST CONSTRUCȚII RADLINGER SRL emis de Oficiul Registrului Comerțului Timiș;

Tinând cont de:


- prevederile O.G. 43/1997 privind regimul drumurilor, republicată, cu modificările și completările ulterioare;

- prevederile O.U.G. nr.195/2002 privind circulația pe drumurile publice, cu modificările și completările ulterioare;
- prevederile art.6 lit.g) din Legea nr.85/2003 – legea minelor, cu modificările și completările ulterioare, precum și cele ale art. 6 alin.(1) coroborat cu pct. 9 al cap. B din anexa nr.1 la Ordinul ANRE nr.94/2009 pentru aprobarea Instrucțiunilor privind eliberarea permiselor de exploatare, cu modificările și completările ulterioare;
- prevederile art.129 alin.1, alin.2 lit.c), alin.14, art.286, art.287 lit.b) din OUG nr.57/2019 privind Codul Administrativ;

Societatea SC TRUST CONSTRUCȚII RADLINGER SRL solicită acordul privind utilizarea drumurilor publice - DE 639, DE 643, DE 653, DE 654, DE 631 și DE 633 situate pe raza Comunei Păuliș, acord solicitat prin Certificatul de urbanism nr.57/28.11.2019 și necesar în vederea întocmirii documentației pentru eliberarea Autorizației de construire.

În conformitate cu prevederile mai sus menționate și în aplicarea prezentei legi, Consiliul Local are inițiativă și hotărâte, în condițiile legii asupra tuturor problemelor de interes local având atribuții privind dezvoltarea economică-socială și de mediu a comunei și atribuții privind gestionarea serviciilor furnizate către cetățeni, iar la propunerea primarului aprobă bugetul de stat, virările de credite, documentațiile tehnico-economice pentru lucrările de investiție de interes local precum și strategiile de dezvoltare a unității administrativ-teritorială, asigură realizarea lucrărilor și ia măsurile necesare implementării și conformării cu prevederile angajamentelor asumate în procesul de integrare europeană în domeniul protecției mediului și gospodăririi apelor pentru serviciile furnizate cetățenilor.

**CONSILIER URBANISM,**  
**Kaszoni-Subescu Anca**



~~SECRET~~

**LICENȚA DE CONCESIUNE  
PENTRU EXPLOATARE**

Nr. 3 2 3 6

**LICENȚA este încheiată în ziua de 10.04. 2002,**

**Între:**

**Agencia Națională pentru Resurse Minerale**, cu sediul în București, cod 70169, Mendeleev, nr.36-38, sector I, cod SIRUES 40125996, cod fiscal 4192790, cont nr. 120041300(lei) deschis la Direcția de Trezorerie a Municipiului București, reprezentată de **MARIA IULIANA STRATULAT** în calitate de președinte, denumită în cele ce urmează **AGENȚIE**,

și

**Societatea Comercială BELEVION IMPEX S.R.L.**, cu sediul în București, Calea Sâmbăteni, nr.49/6, sector 1, înregistrată în Registrul Comerțului sub nr. J40/10039/1992, cod SIRUES 40/1561855, cod fiscal R 430636, cont 25.11.1 - 533.1./ROL, deschis la B.C.R. Filiala sector 1, reprezentată prin **DAN ONESCU** în calitate de Manager, denumită în cele ce urmează **TITULAR**

Agencia Națională pentru Resurse Minerale, care reprezintă în domeniul resurselor minerale interesele statului și este abilitată cu aplicarea dispozițiilor Legii minelor nr.61/1998, organizată în subordinea Guvernului prin Hotărârea Guvernului nr.368/11.05.999, publicată în Monitorul Oficial al României Partea I, nr. 234/26.05.1999;

și

Având în vedere că, în temeiul Legii minelor nr.61/1998, AGENȚIA este împuternicită să promoveze clauzele și condițiile licențelor pentru exploatare, și să încheie astfel de licențe pentru exploatare în România;

și

Ținând seama că Guvernul României, prin AGENȚIE, dorește să promoveze exploatarea resurselor minerale din zăcămintul de nisip și pietriș **Păuliș - Hada**, situat în localitatea Păuliș, județul Arad, iar **TITULARUL** dorește să exploateze rezervele minerale din zăcămint,

și

Deoarece **TITULARUL**, având în administrare și desfășurând lucrări autorizate de explorare în **perimetrul Sâmbăteni - Zăbrani, Licența de explorare nr. 2253**, respectând prevederile art. 17 din Normele pentru aplicarea Legii minelor nr 61/1998, beneficiază de prevederile art. 9 alin. (7) și art. 10 alin.(2) lit.a) din Legea minelor nr 61/1998, declară ca are capacitatea tehnică, competența tehnică și pregătirea profesională pentru a executa activitățile miniere în cele ce urmează,

și

Pomind de la faptul că prevederile prezentei licențe se aplică de la data intrării în vigoare a Hotărârii Guvernului privind aprobarea acesteia;

De aceea, în cele ce urmează s-au stabilit următoarele:

**ARTICOLUL I  
DEFINIȚII**

**1.1. Definiții.**

Așa cum sunt folosiți în această licență, termenii definiți în cele ce urmează vor avea înțelesurile, cu excepția cazurilor în care este specificat în mod expres în text altfel:

**"activitate minieră"** înseamnă ansamblul de lucrări privind prospecțiunea, explorarea, prelucrarea, exploatarea, prelucrarea, concentrarea, extracția metalurgică și comercializarea resurselor miniere;



ROMANIA



**Agencia Națională Pentru Resurse Minerale**

**Cabinet Președinte**

București, Calea Victoriei nr. 36-38, sector 1 BUCUREȘTI

**ORDIN nr. 65...**  
**din 03.06.2005**

**privind transferul drepturilor și al obligațiilor prevăzute în licența de  
concesiune pentru exploatarea nisip și pietris încheiată între Agenția  
Națională pentru Resurse Minerale și S.C. Belevion Impex S.R.L.**

Președintele Agenției Naționale pentru Resurse Minerale având în vedere:

- Legea Minelor nr. 85/2003, cu modificările ulterioare
- Hotărârea Guvernului nr. 1208/2003, cu modificările ulterioare
- Cererea formulată de către S.C. Belevion Impex S.R.L. și S.C. Trust Construcții Radlinger S.R.L. înregistrată la A.N.R.M. sub nr. 3394/28.04.2005
- Referatul DGGECCRMIE nr. 301615/02.06.2005 privind propunerea de aprobare transferului

În temeiul art. 4 alin (3) din HG nr. 756/2003, precum și al Deciziei Primului Președinte nr. 159/2005 emite următorul

**ORDIN**

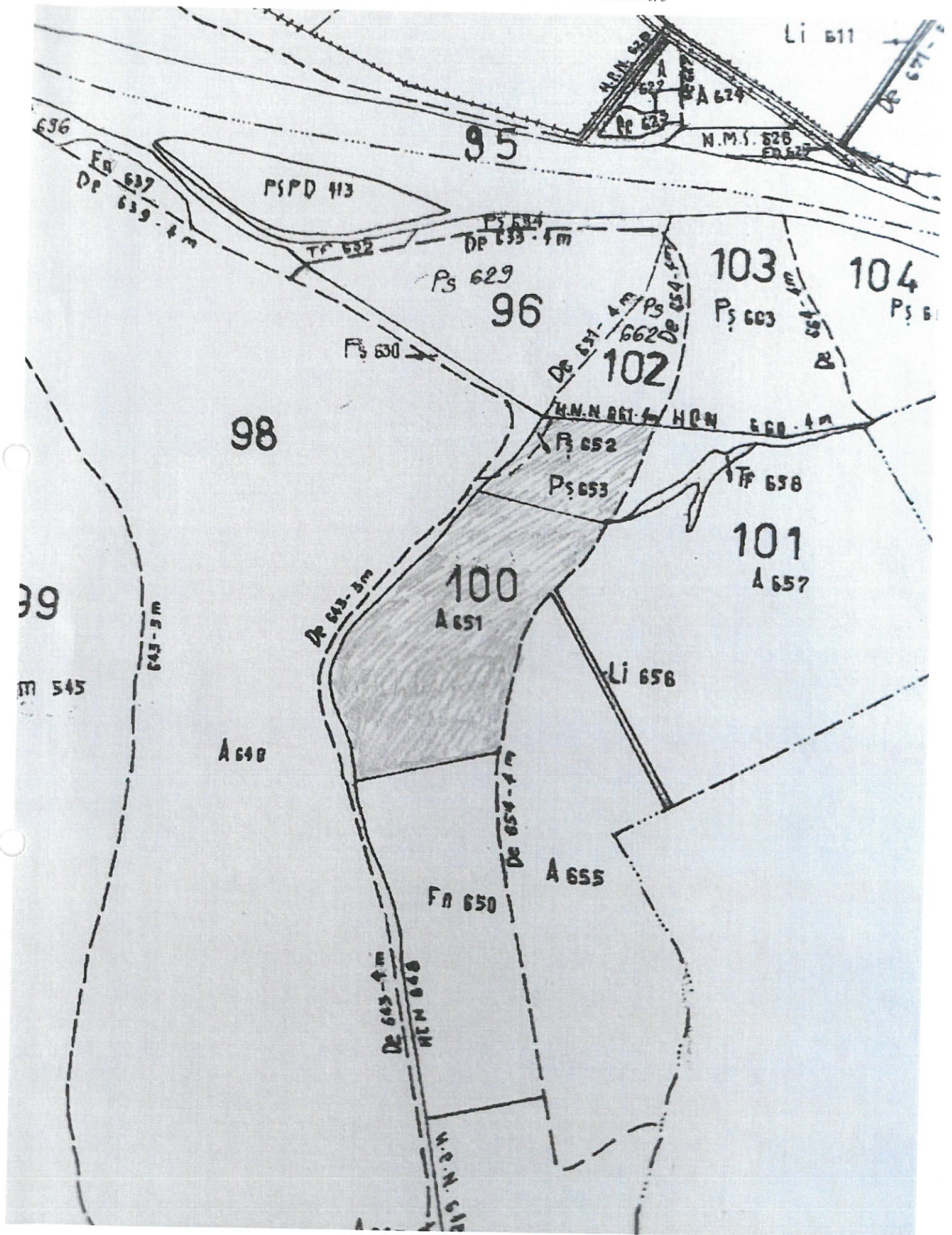
**Articol unic** - Se aprobă transferul drepturilor dobândite și al obligațiilor prevăzute în licența de concesiune pentru exploatare nr. 3236/2002 din perimetrul

„Hada” încheiată între Agenția Națională pentru Resurse Minerale și S.C. Belevion Impex S.R.L. către S.C. Trust Construcții Radlinger S.R.L. cu domiciliul în Timișoara, intr. Zoltan Kodaly, nr. 14, et. 1, ap. 6, camera 1, județul Timiș, înregistrată la Oficiul Registrului Comerțului sub nr. J 35/243/2005, CUI R 159200500, cont nr. RO47RZBR0000060006302801 deschis la Raiffeisen Bank – Timiș.

PRESEDINTE

GHEORGHE BULIGA





**EXTRAS DE CARTE FUNCİARĂ  
PENTRU INFORMARE**

Carte Funciară Nr. 305555 Păuliș

Nr. cerere	<b>15510</b>
Ziua	<b>13</b>
Luna	<b>04</b>
Anul	<b>2021</b>

Cod verificare  
100102983537



**A. Partea I. Descrierea imobilului**

**TEREN** Intravilan

**Adresa:** Loc. Paulis, Jud. Arad

Nr. Crt	Nr. cadastral Nr. topografic	Suprafața* (mp)	Observații / Referințe
A1	305555	125.000	Teren neîmprejmuit; imobil înscris în CF sporadic 303136;

**B. Partea II. Proprietari și acte**

Înscrieri privitoare la dreptul de proprietate și alte drepturi reale	Referințe
<b>21805 / 31/10/2019</b>	
Registrul Cadastral al Imobilelor (UAT Păuliș); Act Normativ Ig.7/1996 emis de Parlamentul Romaniei;	
B1	Se înființează cartea funciară a imobilului 305555 ca urmare a finalizării înregistrării sistematice. Imobilul se găsește în registrul cadastral al imobilelor sub numărul 1115.
	A1
Act Notarial nr. 1831-ACT DE ALIPIRE-, din 10/12/2015 emis de Iorga Adriana;	
B2	Intabulare, drept de PROPRIETATE cu titlu de cumpărare în rangul înch. nr. 1531/18.05.2015, și în rangul înch. nr. 1532/18.05.2005,, dobândit prin Convenție, cota actuală 1/1
	A1
1) <b>S.C."TRUST CONSTRUCȚII RADLINGER" S.R.L.</b> , CIF:17168980	
OBSERVAȚII: pozitie transcrisa din CF 301557/Paulis, incheierea nr. 1531 din 18-05-2005	

**C. Partea III. SARCINI**

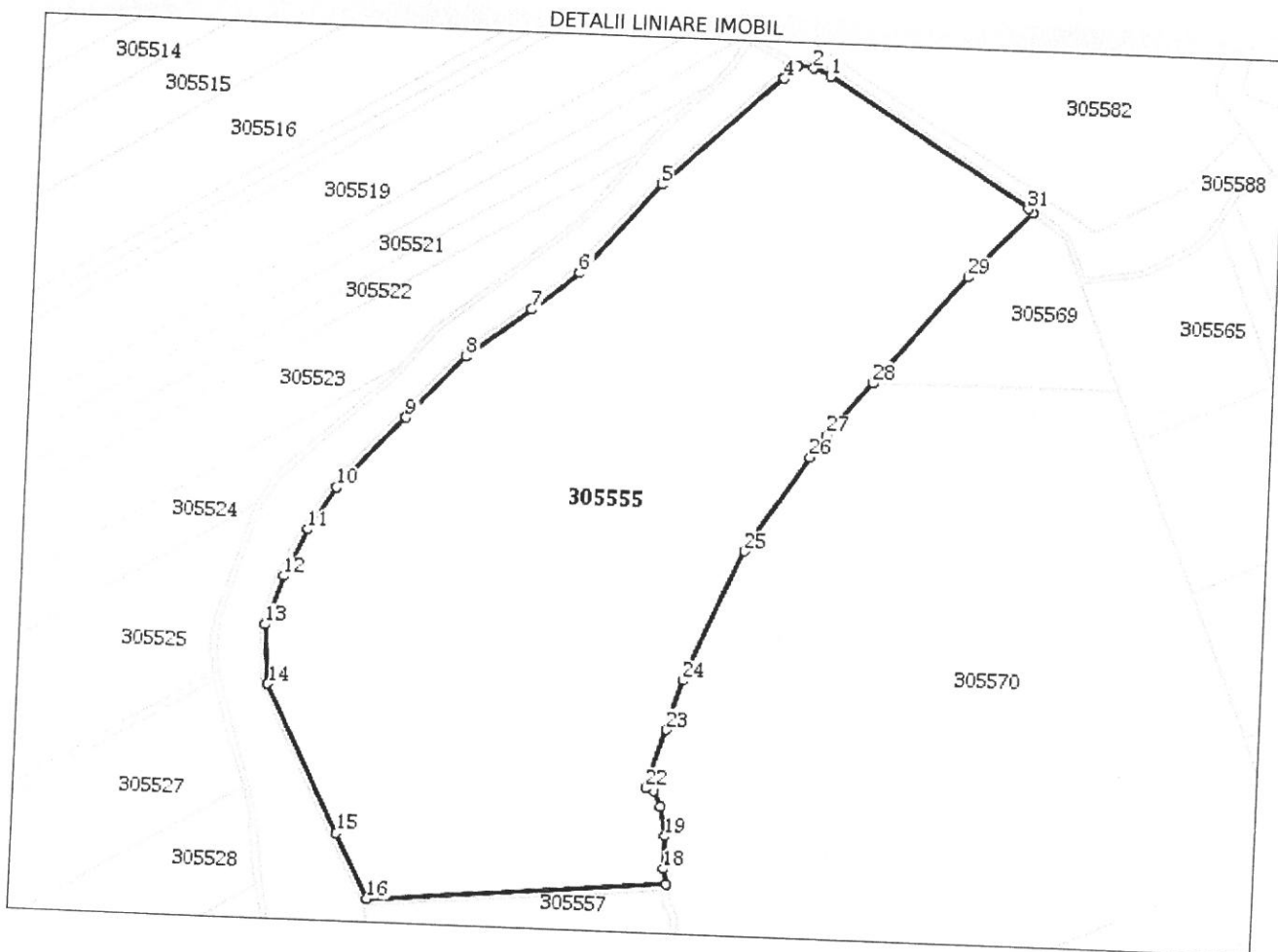
Înscrieri privind dezmembrămintele dreptului de proprietate, drepturi reale de garanție și sarcini	Referințe
<b>21805 / 31/10/2019</b>	
Act Notarial nr. 1831-ACT DE ALIPIRE-, din 10/12/2015 emis de Iorga Adriana;	
C1	Intabulare, drept de FOLOSINTA (superficie) în baza art.12, 14 din Legea energiei electrice și a gazelor naturale nr. 123/2012, și art.693 și urm. art.749 și urm., art.755-758 Legea nr. 287 din 2009 privind Codul Civil, a planului de situație anexa 1 la contract, cu titlul gratuit pe o perioadă de 99 ani, asupra terenului de 1,32 mp., necesar amplasării Capacității energetice, proprietatea SC Enel Distribuție Banat SA, care face obiectul fișei de soluție, lucrarea L.5401/2013 FS „Reglementare rețele electrice cu PUZ-Amenajare bazin piscicol pentru pescuit sportiv și agrement prin exploatare agregate minerale SC Trust Constructii Radlinger SRL Paulis elaborată de proiectantul autorizat SC Enel Distribuție Banat SA -birou de Proiectare și Construcție MT/JT
	A1
1) <b>S.C. ENEL DISTRIBUȚIE BANAT S.A.</b> , CIF:14490379	
OBSERVAȚII: pozitie transcrisa din CF 301557/Paulis, incheierea nr. 20200 din 08-10-2013, în rangul înch. nr. 20200/08.10.2013	
C2	Intabulare, drept de UZ în baza art.12, 14 din Legea energiei electrice și a gazelor naturale nr. 123/2012, și art.693 și urm. art.749 și urm., art.755-758 Legea nr. 287 din 2009 privind Codul Civil, a planului de situație anexa 1 la contract, pe o perioadă de 30 de ani asupra terenului de 1,32 mp. necesar amplasării Capacității energetice, proprietatea SC Enel Distribuție Banat SA, care face obiectul fișei de soluție, lucrarea L.5401/2013 FS „Reglementare rețele electrice cu PUZ-Amenajare bazin piscicol pentru pescuit sportiv și agrement prin exploatare agregate minerale SC Trust Constructii Radlinger SRL Paulis elaborată de proiectantul autorizat SC Enel Distribuție Banat SA
	A1

Înscrieri privind dezmembrămintele dreptului de proprietate, drepturi reale de garanție și sarcini		Referințe
C2	-birou de Proiectare si Constructie MT/JT, in rangul inch. nr. 20200/08.10.2013 1) <b>S.C. ENEL DISTRIBUTIE BANAT S.A.</b> , CIF:14490379 <i>OBSERVATII: pozitie transcrisa din CF 301557/Paulis, incheierea nr. 20200din 08-10-2013</i>	A1
C3	Intabulare, drept de SERVITUTEde trecere aeriana continua si perpetua, in baza art.12, 14 din Legea energiei electrice si a gazelor naturale nr. 123/2012, si art.693 si urm. art.749 si urm., art.755-758 Legea nr. 287 din 2009 privind Codul Civil , a planului de situatie anexa 1 la contract, asupra terenului de 1920 mp. necesar amplasarii Capacitatii energetice, proprietatea SC Enel Distributie Banat SA, care fac obiectul fisei de solutie, lucrarea L.5401/2013 FS „ Reglementare retele electrice cu PUZ-Amenajare bazin piscicol pentru pescuit sportiv si agrement prin exploatare agregate minerale SC Trust Constructii Radlinger SRL Paulis elaborata de proiectantul autorizat SCenel Distributie Banat SA -birou de Proiectare si Constructie MT/JT, in rangul inch. nr. 20200/08.10.2013 1) <b>S.C. ENEL DISTRIBUTIE BANAT S.A.</b> , CIF:14490379 <i>OBSERVATII: pozitie transcrisa din CF 301557/Paulis, incheierea nr. 20200din 08-10-2013</i>	A1
C4	Intabulare, drept de SERVITUTEde trecere perpetua cu piciorul si autovehiculele, in baza art.12, 14 din Legea energiei electrice si a gazelor naturale nr. 123/2012, si art.693 si urm. art.749 si urm., art. 755-758 Legea nr. 287 din 2009 privind Codul Civil , a planului de situatie anexa 1 la contract, asupra terenului de 1000 mp. pe intreaga durata de existenta a capacitatii energetice, necesar amplasarii Capacitatii energetice, proprietatea SC Enel Distributie Banat SA, care fac obiectul fisei de solutie, lucrarea L.5401/2013 FS „ Reglementare retele electrice cu PUZ-Amenajare bazin piscicol pentru pescuit sportiv si agrement prin exploatare agregate minerale SC Trust Constructii Radlinger SRL Paulis elaborata de proiectantul autorizat SCenel Distributie Banat SA -birou de Proiectare si Constructie MT/JT,in rangul inch. nr. 20200/08.10.2013 1) <b>S.C. ENEL DISTRIBUTIE BANAT S.A.</b> , CIF:14490379 <i>OBSERVATII: pozitie transcrisa din CF 301557/Paulis, incheierea nr. 20200din 08-10-2013</i>	A1

**Teren**

Nr cadastral	Suprafața (mp)*	Observații / Referințe
305555	125.000	imobil inscris in CF sporadic 303136;

\* Suprafața este determinată în planul de proiecție Stereo 70.



**Date referitoare la teren**

Nr Crt	Categorie folosință	Intra vilan	Suprafața (mp)	Tarla	Parcelă	Nr. topo	Observații / Referințe
1	arabil	DA	107.395	100	651/1; 651/2; 651/3	-	
2	ape statatoare	DA	17.605	100	-	-	

**Lungime Segmente**

1) Valorile lungimilor segmentelor sunt obținute din proiecție în plan.

Punct început	X / Y	Punct sfârșit	X / Y	Lungime segment (** (m)
1	236.062,133 516.988,861	2	236.050,929 516.993,919	12.293
3	236.040,293 516.994,762	4	236.032,302 516.986,78	11.295
5	235.957,021 516.916,092	6	235.906,293 516.857,502	77.499

Punct început	X / Y	Punct sfârșit	X / Y	Lungime segment (** (m)
2	236.050,929 516.993,919	3	236.040,293 516.994,762	10.669
4	236.032,302 516.986,78	5	235.957,021 516.916,092	103.267
6	235.906,293 516.857,502	7	235.876,905 516.832,877	38.341

Punct început	X / Y	Punct sfârșit	X / Y	Lungime segment (** (m)
7	235.876,905 516.832,877	8	235.836,444 516.801,648	51.111
9	235.799,882 516.761,271	10	235.757,491 516.714,746	62.941
11	235.740,123 516.687,22	12	235.725,962 516.656,828	33.529
13	235.715,995 516.625,024	14	235.718,883 516.586,961	38.172
15	235.766,637 516.492,825	16	235.788,332 516.451,336	46.819
17	235.978,534 516.468,218	18	235.975,972 516.477,829	9.947
19	235.976,402 516.498,848	20	235.972,571 516.517,953	19.485
21	235.967,956 516.527,825	22	235.962,715 516.529,311	5.448
23	235.974,211 516.567,24	24	235.984,005 516.599,55	33.762
25	236.019,792 516.684,045	26	236.058,838 516.745,717	72.993
27	236.069,112 516.760,334	28	236.097,245 516.794,689	44.404
29	236.154,398 516.864,484	30	236.193,764 516.906,861	57.84
31	236.190,826 516.909,576	1	236.062,133 516.988,861	151.156

Punct început	X / Y	Punct sfârșit	X / Y	Lungime segment (** (m)
8	235.836,444 516.801,648	9	235.799,882 516.761,271	54.471
10	235.757,491 516.714,746	11	235.740,123 516.687,22	32.547
12	235.725,962 516.656,828	13	235.715,995 516.625,024	33.329
14	235.718,883 516.586,961	15	235.766,637 516.492,825	105.556
16	235.788,332 516.451,336	17	235.978,534 516.468,218	190.95
18	235.975,972 516.477,829	19	235.976,402 516.498,848	21.023
20	235.972,571 516.517,953	21	235.967,956 516.527,825	10.897
22	235.962,715 516.529,311	23	235.974,211 516.567,24	39.633
24	235.984,005 516.599,55	25	236.019,792 516.684,045	91.761
26	236.058,838 516.745,717	27	236.069,112 516.760,334	17.866
28	236.097,245 516.794,689	29	236.154,398 516.864,484	90.21
30	236.193,764 516.906,861	31	236.190,826 516.909,576	4.0

\*\* Lungimile segmentelor sunt determinate în planul de proiecție Stereo 70 și sunt rotunjite la 1 milimetru.  
 \*\*\* Distanța dintre puncte este formată din segmente cumulate ce sunt mai mici decât valoarea 1 milimetru.

Extrasul de carte funciară generat prin sistemul informatic integrat al ANCPİ conține informațiile din cartea funciară active la data generării. Acesta este valabil în condițiile prevăzute de art. 7 din Legea nr. 455/2001, coroborat cu art. 3 din O.U.G. nr. 41/2016, exclusiv în mediul electronic, pentru activități și procese administrative prevăzute de legislația în vigoare. Valabilitatea poate fi extinsă și în forma fizică a documentului, fără semnătură olografă, cu acceptul expres sau procedural al instituției publice ori entității care a solicitat prezentarea acestui extras.  
 Verificarea corectitudinii și realității informațiilor conținute de document se poate face la adresa [www.ancpi.ro/verificare](http://www.ancpi.ro/verificare), folosind codul de verificare online disponibil în antet. Codul de verificare este valabil 30 de zile calendaristice de la momentul generării documentului.

**Data și ora generării,**

13/04/2021, 09:56

PRIMĂRIA COMUNEI PĂULIȘ  
Nr. intrare: 3725/07.05.2021  
Nr. ieșire: /



TRUST CONSTRUCTII

SC TRUST CONSTRUCTII Rädlinger S.R.L. | Str. Cheveresului-Prelungire Nr. 53 | 300701 Timisoara  
JOSEF RÄDLINGER BAUUNTERNEHMEN GMBH | Kammerdorfer Straße 16 | 93413 Cham


Nr. 39/28.04.21

**CATRE**  
**Primaria Paulis**

S.C. TRUST CONSTRUCTII RADLINGER S.R.L. Timișoara,  
Str.Cheveresului-prelungire Nr.. 53, Jud.Timiș CUI: 17168980, J35/243/28.01.2005,  
tel 0256222243 prin reprezentant Ing. Curea Eugen, vă prezint completările  
solicitate în adresa 2039/R /05.04.2021.

**Administrator**

Eugen Curea



JOSEF RÄDLINGER BAUUNTERNEHMEN GMBH  
SC TRUST CONSTRUCTII RÄDLINGER S.R.L.

Str. Cheveresului-Prelungire Nr. 53  
300701 Timisoara/Rumänien

Tel.: +40 (0) 25 6-22 22-43  
Fax: +40 (0) 25 6-22 22-44

info@raedlinger.ro  
www.raedlinger.ro

Raiffeisenbank  
Timisoara

Administrator:  
Eugen Curea

IBAN: RO47 RZBR 0000 0600 0630 2801

Amtsgericht Regensburg: HRB 11233  
J: 35/243/2005  
RO 17168980



RÄDLINGER GROUP



**ROMÂNIA  
JUDEȚUL ARAD  
COMUNA PĂULIȘ**

Păuliș nr. 1A tel/fax 0257/388101 e-mail:  
[primariapaulis@gmail.com](mailto:primariapaulis@gmail.com)

**Nr. 2039/R/05.04.2021**

Către,

**SC TRUST CONSTRUCTII RADLINGER SRL  
Timișoara, str.Chevereșului - Prelungire , nr.53,  
Județul Timiș**

Urmare a cererii dvs. nr.25/17.03.2021, înregistrată la sediul Primăriei comunei Păuliș cu nr. 2039/17.03.2021, prin prezenta vă solicităm completarea documentației cu următoarele:

- aviz Apele Romane
- aviz ANRM
- permisul (vechi) de exploatare
- identificarea drumului
- identificare amplasament conform CF-ului anexat
- certificat fiscal
- aviz Mediu

Cu deosebit respect,

Primar,  
**Turcin Ioan**



Comp.Urbanism și Achiziții Publice,  
**Kaszoni-Subescu Anca**





### CERTIFICAT DE ATESTARE FISCALA

Nr.3257510                      Data eliberarii    06.05.2021  
emis ca urmare a cererii nr. 3257510 din data de 28.04.2021

**Denumire / Nume si prenume**

TRUST CONSTRUCTII RADLINGER SRL

Cod de identificare fiscala \*\*):17168980

**Domiciliul fiscal :**

Jud. Timis, Mun. Timisoara, Str. Cheveresului, Nr.53, Et.1, Cod postal 300701

\*\*\*) in cazul persoanelor fizice se vor inscrie CNP precum si CIF

#### A. OBLIGATII FISCALE SI ALTE OBLIGATII BUGETARE

Sus-numitul contribuabil figureaza in evidentele fiscale cu urmatoarele obligatii fiscale si obligatii bugetare individualizate in titluri executorii emise potrivit legii si existente in evidenta organului fiscal central in vederea recuperarii, restante la data de 31.03.2021:

- lei -

0	Denumirea obligatiei fiscale/bugetare	Suma
1	Obligatii fiscale/bugetare principale	0
2	Obligatii fiscale/bugetare accesorii	0
3	TOTAL (3=1+2)	0

#### B. SUME DE RAMBURSAT / RESTITUIT\*\*\*):

Sus-numitul contribuabil figureaza in evidentele fiscale cu urmatoarele sume de rambursat/restituit :

- lei -

0	Sume solicitate	Suma
1	Sume negative de TVA solicitate la rambursare	0
2	Sume solicitate a fi restituite	0
3	TOTAL (3=1+2)	0

\*\*\*)) In situatia in care suma obligatiilor fiscale inscrise la sectiunea A este mai mica sau egala cu totalul sumelor de rambursat/restituit inscrise la sectiunea B, la sectiunea D pct. III se va face mentiunea cu privire la situatia prevazuta la art. 157 alin.(3) din Legea nr. 207/2015 privind Codul de procedura fiscala, cu modificarile si completarile ulterioare.

#### C. INFORMATII PRIVIND VERIFICAREA ELIGIBILITATII CONTRIBUABILILOR PENTRU ACCESAREA FONDURILOR NERAMBURSABILE

Nu a fost solicitata completarea sumelor

a) Diferenta dintre obligatiile fiscale/bugetare cuprinse la sectiunea A si sumele mentionate la sectiunea B:

b) Totalul obligatiilor fiscale/bugetare in ultimele 12 luni

#### D. ALTE MENTIUNI:

**I. OBLIGATII FISCALE/BUGETARE\*\*\*\*))**                      Nu a fost solicitata detalierea



**ROMÂNIA  
JUDEȚUL ARAD  
COMUNA PĂULIȘ  
CONSILIUL LOCAL**



Păuliș nr. 1A tel/fax 0257 388101 e-mail: [primariapaulis@gmail.com](mailto:primariapaulis@gmail.com)

**HOTĂRÂREA Nr. 69**  
**din 12.09.2014**

**privind aprobarea documentației de urbanism - Planul Urbanistic Zonal și RLU aferent „Amenajare bazin piscicol pentru pescuit sportiv și agrement, prin exploatare agregate minerale”, elaborat de SC „ARH-DESIGN” SRL Arad, beneficiar SC TRUST CONSTRUCȚII RADLINGER SRL**

Consiliul Local al comunei Păuliș, întrunit în ședință ordinară în ziua de 12.09.2014;  
Având în vedere:

- Expunerea de motive nr.5648/08.09.2014 a Primarului comunei Păuliș;
- Raportul de specialitate al compartimentului urbanism înregistrat sub nr.5649/08.09.2014;
- Raportul nr.5117/18.08.2014 al informării și consultării publicului cu privire la și PUZ și RLU aferent „Amenajare bazin piscicol pentru pescuit sportiv și agrement, prin exploatare agregate minerale, elaborat de SC ARH-DESIGN SRL Arad prin arh. Botoș Adalbert, specialist cu drept de semnătură R.U.R., beneficiar SC TRUST CONSTRUCȚII RADLINGER SRL;
- Documentația de urbanism depusă de SC TRUST CONSTRUCȚII RADLINGER SRL prin cererea nr.4217/14.07.2014; proiectul nr.322/2011/2/, având avizele solicitate prin certificatul de urbanism;
- Prevederile art.2, art.3, art.4, art.11 din Ordinului nr. 2701/2010;
- Prevederile art.5, art.6, art.9, art 43<sup>1</sup> din Legea nr. 50 / 1991 , republicata privind autorizarea executării lucrărilor de construcții și unele măsuri pentru realizarea locuințelor , coroborată cu Legea nr. 350 din 6 iulie 2001 privind amenajarea teritoriului și urbanismul;
- Prevederile HCL Păuliș nr.73/05.09.2013;
- Avizul Tehnic favorabil nr.5/19.05.2014 din cadrul Consiliului Județean Arad – Direcția Amenajarea Teritoriului și Urbanism;;
- Avizele comisiilor de specialitate nr.2,3 și 4;
- Prevederile art.36 alin.5 lit.c) din Legea nr.215/2001 a administrației publice locale, cu modificările și completările ulterioare;
- Nr. de voturi de la ședința de consiliu din data de 12.09.2014, cvorumul necesar adoptării fiind de ½ din numărul consilierilor în funcție (cu un nr. de 7 voturi „pentru” din totalul de 13 consilieri în funcție, fiind prezenți 7 consilieri);

În temeiul art. 45 alin.1 din Legea nr. 215/2001 privind administrația publică locală ,

## HOTĂRĂȘTE:

**Art.1.** Se aprobă documentația de urbanism - **Planul Urbanistic Zonal și RLU aferent „Amenajare bazin piscicol pentru pescuit sportiv și agrement, prin exploatare agregate minerale”**, elaborat de SC „ARH-DESIGN” SRL Arad, beneficiar SC TRUST CONSTRUCȚII RADLINGER SRL, conform anexelor la prezenta hotărâre.

**Art.2.** – Prezentul Plan Urbanistic Zonal este valabil 36 luni de la data avizării în Consiliul Local al comunei Păuliș.


**Art.3.** – Prezenta hotărâre se va duce la îndeplinire de către beneficiar și compartimentul de specialitate urbanism și se comunică cu:

- Instituția Prefectului Județului Arad;
- Primarul comunei Păuliș;
- Compartimentul urbanism;
- Consiliul Județean Arad;
- SC TRUST CONSTRUCȚII RADLINGER SRL.

**PREȘEDINTE DE ȘEDINȚĂ,  
FOSTER CORNELIA**



**Contrasemnează,  
SECRETAR, c.j. Simona PASCU**



ROMÂNIA

JUDEȚUL ARAD

PRIMĂRIA COMUNEI PĂULIȘ

Nr. 9325/R/din 28.11.2019

## CERTIFICAT DE URBANISM

Nr. 57 din 28.11.2019

**În scopul: AMENAJARE BAZIN PISCICOL PENTRU PESCUIT SPORTIV ȘI  
AGREMENT PRIN EXPLOATARE AGREGATE MINERALE**

Ca urmare a cererii adresate de către **CUREA EUGEN** cu domiciliul în județul **TIMIȘ, Mun.Timișoara**, sectorul \_\_\_\_, cod postal \_\_\_\_, strada **Chevereșului Prelungire, nr. 53, bl. ...., sc. ...., et. ...., ap. ....**, în calitate de reprezentant al **SC TRUST CONSTRUCTII RADLINGER SRL**, CUI 17168980, telefon \_\_\_\_, e-mail \_\_\_\_, înregistrată la nr. **9325** din **13.11.2019**.

Pentru imobilul – teren și /sau construcții – situat în județul **ARAD**, comuna **Păuliș**, sat **Păuliș**, sectorul \_\_\_\_, cod poștal **317230**, strada \_\_\_\_, nr. **FN**, bl. \_\_\_\_, sc. \_\_\_\_, et. \_\_\_\_, ap. \_\_\_\_,

sau identificat prin **CF nr. 303136** a Comunei Păuliș, Nr. Cad. **303136**.

În temeiul reglementărilor Documentației de Urbanism nr.507/2001, faza PUG aprobată prin HCL nr.115/28.10.2004, HCL 27/27.02.2014, HCL prelungire 27/27.02.2014, HCL nr.94/31.10.2018, reglementărilor Documentației de Urbanism nr.322/2011/2 aprobată prin Hotărârea Consiliului local Păuliș nr.69/12.09.2014.

În conformitate cu prevederile Legii nr. 50/1991 privind autorizarea executării lucrărilor de construcții, republicată, cu modificările și completările ulterioare,

**SE CERTIFICĂ:**

### 1. REGIMUL JURIDIC

- **Amplasament:** imobilul este situat în intravilanul Comunei Păuliș.
- **Proprietate:** imobilul este proprietatea **SC TRUST CONSTRUCTII RADLINGER SRL**, conform CF nr. **303136** a com. Păuliș, Nr. Cad. **303136**, conform intabulare drept de PROPRIETATE cu titlul de Cumpărare în rangul inch.nr.1531/18.05.2015 și în rangul inch.nr.1532/18.05.2005, dobândit prin Convenție. cota actuala 1/1.
- **Sarcini:** SC ENEL DISTRIBUȚIE BANAT SA

### 2. REGIMUL ECONOMIC

- **Folosința acuala a terenului:** conform CF nr. **303136** – intravilan arabil
- Se solicită: **AMENAJARE BAZIN PISCICOL PENTRU PESCUIT SPORTIV ȘI AGREMENT PRIN EXPLOATARE AGREGATE MINERALE**
- Se vor solicita taxele și impozitele locale.

### 3. REGIMUL TEHNIC

- S. teren= 125.000 mp.
- Imobilul este situat în extravilanul Comunei Păuliș ca și trup izolat de intravilan conform HCL nr. 69/12.09.2014.
- **Funcțiunea actuala:** conform CF nr. 303136 a com. Păuliș, Nr. Cad. 303136 – trup izolat de intravilan.

Documentația tehnică pentru obținerea autorizației de construire se va întocmi conform prevederilor Legii nr. 50/1991 privind autorizarea executării lucrărilor de construcții, cu modificările și completările ulterioare și va respecta prevederile Legii nr. 10/1995 privind calitatea în construcții, republicată, cu modificările și completările ulterioare, ale Ordinului M.D.R.A.P. nr. 839/2009 pentru aprobarea Normelor metodologice de aplicare a Legii nr.50/1991, cu modificările și completările ulterioare, prevederi PUG-RLU aprobată prin hotărârea Consiliului Local Păuliș, nr.115/28.10.2004, HCL prelungire 27/27.02.2014. pentru investiția „Amenajare bazin piscicol nevidabil pentru pescuit sportiv și/sau lac de agrement pentru lucrări de excavare în perimetrul Sâmbăteni terasă” s-a mai emis Certificatul de Urbanism nr.42/21.11.2016 în baza căruia au fost obținute o parte din avize acorduri.

**Prezentul certificat de urbanism poate fi utilizat în scopul declarat pentru:**

#### **AMENAJARE BAZIN PISCICOL PENTRU PESCUIT SPORTIV ȘI AGREMENT PRIN EXPLOATARE AGREGATE MINERALE**

**Certificatul de urbanism nu ține loc de autorizație de construire/desființare și nu conferă dreptul de a executa lucrări de construcții**

#### **4. OBLIGAȚII ALE TITULARULUI CERTIFICATULUI DE URBANISM:**

În scopul elaborării documentației pentru autorizarea executării lucrărilor de construcții – de construire/ de desființare – solicitantul se va adresa autorității competente pentru protecția mediului:

#### **AGENȚIA PENTRU PROTECȚIA MEDIULUI ARAD, Str. Splaiul Mureșului FN, Arad**

În aplicarea Directivei Consiliului 85/337/CEE (Directiva EIA) privind evaluarea efectelor anumitor proiecte publice și private asupra mediului, modificată prin Directiva Consiliului 97/11/CE și prin Directiva Consiliului și Parlamentului European 2003/35/CE privind participarea publicului la elaborarea anumitor planuri și programe în legătură cu mediul și modificarea, cu privire la participarea publicului și accesul la justiție, a Directivei 85/337/CEE și a Directivei 96/61/CE, prin certificatul de urbanism se comunică solicitantului obligația de a contacta autoritatea teritorială de mediu pentru ca aceasta să analizeze și să decidă, după caz, încadrarea/neîncadrarea proiectului investiției publice/private în lista proiectelor supuse evaluării impactului asupra mediului.

În aplicarea prevederilor Directivei Consiliului 85/337/CEE, procedura de emitere a acordului de mediu se desfășoară după emiterea certificatului de urbanism, anterior depunerii documentației pentru autorizarea executării lucrărilor de construcții la autoritatea administrației publice competente.

În vederea satisfacerii cerințelor cu privire la procedura de emitere a acordului de mediu, autoritatea competentă pentru protecția mediului stabilește mecanismul asigurării consultării publice, centralizării opțiunilor publicului și al formulării unui punct de vedere oficial cu privire la realizarea investiției în acord cu rezultatele consultării publice.

În aceste condiții:

**După primirea prezentului Certificat de urbanism, TITULARUL are obligația de a se prezenta la autoritatea competentă pentru protecția mediului în vederea evaluării inițiale a investiției și stabilirii necesității evaluării efectelor acesteia asupra mediului. În urma evaluării inițiale a investiției se va emite actul administrativ al autorității competente pentru protecția mediului**

**În situația în care autoritatea competentă pentru protecția mediului stabilește necesitatea evaluării efectelor investiției asupra mediului, solicitantul are obligația de a notifica acest fapt autorității administrației publice competente cu privire la menținerea cererii pentru autorizarea executării lucrărilor de construcții.**

**În situația în care, după emiterea certificatului de urbanism ori pe parcursul derulării procedurii de evaluare a efectelor investiției asupra mediului, solicitantul renunță la intenția de realizare a investiției, acesta are obligația de a notifica acest fapt autorității administrației publice competente.**

5. CEREREA DE EMITERE A AUTORIZAȚIEI DE CONSTRUIRE / DESFIINȚARE va fi însoțită de următoarele documente:

- a) Certificatul de urbanism;  
b) dovada titlului asupra imobilului, teren și/sau construcții, sau, după caz, extrasul de plan cadastral actualizat la zi și extrasul de carte funciară de informare actualizat la zi, în cazul în care legea nu dispune altfel;  
c) documentația tehnică - D.T., după caz :

X D.T.A.C.                       D.T.A.D.                       D.T.O.E.

d) Avizele și acordurile de amplasament stabilite prin Certificatul de urbanism:

d.1) Avize și acorduri privind utilitățile urbane și infrastructura:

alimentare cu apă	gaze naturale
canalizare	telefonie
<input checked="" type="checkbox"/> alimentare cu energie electrică E-Distribuție Banat SA	salubritate
alimentare cu energie termică	transport urban

Alte avize/acorduri:

- Acordul administratorilor Drumurilor de exploatare
- Acordul proprietarilor de terenuri afectați de lucrări, după caz
- Acordul SC ENEL DISTRIBUȚIE BANAT SA

d.2) Avize și acorduri privind:

securitatea la incendiu                       protecția civilă                       X sănătatea populației

d.3) Avize /acorduri specifice ale administrației publice centrale și/sau ale serviciilor descentralizate ale acestora (copie):

- Aviz Apele Române
- Aviz Agenția Națională pentru Resurse Minerale
- Aviz A.N.I.F.

d.4) Studii de specialitate:

- Plan de situație în sistem de proiecție stereo 1970, vizat de OCPI Arad
- Studiu Geotehnic

e) Actul administrativ al autorității competente pentru Protecția Mediului;

f) Dovada înregistrării proiectului la Ordinul Arhitecților din Romania (1 Original)

Documentele de plată ale următoarelor taxe (copie):

Prezentul certificat de urbanism are valabilitate de 24 luni de la data emiterii.

PRIMAR,  
IOAN TURCIN



SECRETAR GENERAL,  
PUIE IOAN

ARHITECT-ȘEF,  
KASZONI - SUBESCU ANCA

Achitat taxa de: 627 lei, conform Chitanței nr. 11226 din 13.11.2019.

Prezentul certificat de urbanism a fost transmis solicitantului direct / prin poștă la data de \_\_\_\_\_.

În conformitate cu prevederile Legii nr. 50/1991 privind autorizarea executării lucrărilor de construcții, republicată, cu modificările și completările ulterioare,

**SE PRELUNGEȘTE VALABILITATEA  
CERTIFICATULUI DE URBANISM**

de la data de \_\_\_\_\_ până la data de \_\_\_\_\_

După această dată, o nouă prelungire a valabilității nu este posibilă, solicitantul urmând să obțină, în condițiile legii, un alt certificat de urbanism.

**PRIMAR,**

**SECRETAR ,**

**ARHITECT- ȘEF,**

Data prelungirii valabilității: \_\_\_\_\_

Achitat taxa de : \_\_\_\_\_ lei, conform Chitanței nr. \_\_\_\_\_ din \_\_\_\_\_  
Transmis solicitantului la data de \_\_\_\_\_ direct / prin poștă.



F-AA-1

## AVIZ DE GOSPODĂRIRE A APELOR

Nr. 191 din 09.10.2020

**privind investiția: "Amenajare bazin piscicol pentru pescuit sportiv și de agrement prin exploatare agregate minerale" Comuna Păuliș, județ Arad**

### 1. DATE GENERALE:

- solicitantul avizului: **VIVA PROIECT S.R.L., Dumbravița, str. Richard Wagner nr. 26, județ Timiș nr. 8/30.08.2019, înregistrată la Administrația Bazinală de Apă Mureș sub nr. 17589 / LMZ / 28994 / 03.09.2019**
- adresa de înaintare:
- beneficiar: **TRUST CONSTRUCȚII RADLINGER S.R.L., Timișoara, str. Chevereșului-Prelungire nr. 53, județ Timiș CUI:RO 17168980**
- elaborator documentație: **VIVA PROIECT S.R.L., Dumbravița, str. Richard Wagner nr. 26, județ Timiș**
- elaborator SEICA: **VIVA PROIECT S.R.L., Dumbravița, str. Richard Wagner nr. 26, județ Timiș prin S.C. SANTIMED PROIECT S.R.L. Sâncraiu de Mureș, str. Vale nr. 49B, județ Mureș**
- studiu hidrogeologic: **ABA Banat, Timișoara, expertizat de INHGA prin Referat de expertiză hidrogeologică la STUDIUL HIDROGEOLOGIC privind "Exploatare agregatelor minerale din terasa mal stâng râu Mureș pentru amenajare iaz piscicol și agrement în perimetrul Păuliș Hada din extravilanul localității Păuliș, județul Arad**
- amplasament: **extravilanul localitatea Păuliș, județul Arad, pe malul stâng al r. Mureș la minim 450 m de acesta, în zona neinundabilă pentru debitul Q10% pe râul Mureș**
- curs de apă/cod cadastral: **r. Mureș / IV - 1.000.00.00.00.00.**

### 2. SCOPUL LUCRĂRII ȘI ELEMENTE DE COORDONARE:

#### 2.1. Scopul :

Investiția are drept scop executarea unei amenajări piscicole de agrement (PĂULIȘ) (1 heleșteu) în care se va realiza creșterea peștelui.

#### 2.2. Amplasamentul

Terenul are suprafața totală de 65 000 mp mp, și se află:

- în extravilanul localității Păuliș, județul Arad, pe malul stâng al r. Mureș, la min. 450 m față de mal
- în zonă neinundabilă pentru debitul cu probabilitatea de producere de 10% pe râul Mureș (măsurile de scoatere de sub inundabilitate sunt reglementate de avizul de gospodărire a apelor 774/28.10.2002 emis de SGA Arad) constând în:

Administrația Bazinală de Apă Mureș

CIF: RO23719936

Cod IBAN: RO32TREZ476502201X014909 Trezoreria Târgu Mureș

Str. Kőteles Sámuel, nr. 33, Târgu Mureș, Cod poștal 540057

Centrala Tel.: +40 265 260289; +40 265 261702; +40 265 266159

Secretariat Tel.: +40 0265 265420; +40 265 262191; Fax: +40 265 265059

Dispecerat Tel.: +40 265 261303; Fax: +40 265 267955

Registratura Fax: +40 265 264290

ADMINISTRAȚIA BAZINALĂ  
DE APĂ MUREȘ  
TG. MUREȘ  
VIZAT SPRE NESCHIMBARE



- în proprietatea SC TRUST CONSTRUCȚII RADLINGER SRL, conform certificatului de urbanism anexat la documentația prezentată
- Pe parcela alăturată, beneficiarul a desfășurat lucrări similare de exploatare agregate minerale în baza următoarelor acte de reglementare:
  - o avizul de gospodărire a apelor 774/28.10.2002 emis de SGA Arad
  - o avizul de gospodărire a apelor 19/25.04.2013 emis de SGA Arad – faza PUZ
  - o autorizație de gospodărire a apelor nr. 1/02.03.2011

**Punctele care delimitează amplasamentul în coordonate STEREO 70:**

Nr. pct.	X	Y	Nr. pct.	X	Y
a	236059	516934	e	235971	516534
b	236139	516852	f	235971	516523
c	236016	516666	g	235971	516466
d	235980	516600	h	235757	516595
			i	236059	516934
<b>S= 65 000 mp</b>					

- Perimetrul delimitat de coordonate NU se află în arii protejate Natura 2000, parcuri naturale sau naționale, rezervații naturale. La o distanță de aproximativ 250m față de perimetrul delimitat de coordonate se află aria protejată Natura 2000 **ROSCI0370 - „Râul Mureș între Lipova și Păuliș”** – sit de importanță comunitară (SCI).

- Perimetrul delimitat de coordonate se află pe corpurile de apă subterană: **„Conul Muresului”** cod ROMU20 - corp de apă subterană freatic, care se află la RISC din punct de vedere calitativ și în stare cantitativă BUNĂ și **„Conul aluvial al Muresului”** cod ROMU22 – corp de apă subterană de adâncime, care se află în stare calitativă și cantitativă BUNĂ. Se vor respecta prevederile Directivei 80/68/EEC privind protecția apei subterane împotriva poluării cauzate de anumite substanțe periculoase, transpusă prin HG 351/2005.

- Conform Planului de Management actualizat al Bazinului Hidrografic Mureș 2016-2021, corpul de apă subterană **„Conul Muresului”** cod ROMU20 este în stare slabă, având depășiri la indicatorul nitrați. INHGA a solicitat ca măsuri pentru aducerea la starea bună următoarele: **„realizarea de sisteme de colectare și epurare în aglomerările umane (măsuri de baza și măsuri suplimentare); aplicarea măsurilor suplimentare pentru sursele de poluare difuze din agricultură (măsuri suplimentare)”** (din Anexa 7.2 a Planului de Management actualizat al Bazinului Hidrografic Mureș 2016-2021).

- Perimetrul delimitat de coordonate se află la o distanță de aproximativ 450m față de corpul de apă de suprafață **“MURES, conf. Soimos - conf. Zadarlac”**, cod RORW4.1\_B10, corp de apă permanent, având tipologie R010a, care conform Planului de Management actualizat al Bazinului Hidrografic Mureș 2016-2021 este **corp de apă puternic modificat**, în stare chimică BUNĂ și la potențial ecologic BUN. Pe acest corp de apă NU au fost propuse măsuri suplimentare în Planul de Management actualizat al Bazinului Hidrografic Mureș 2016-2021.

- Locația indicată se află în **zona ciprinicolă. Zonele pentru protecția speciilor de pești importante din punct de vedere economic** au fost identificate în conformitate cu prevederile HG 202/2002, cu modificările și completările ulterioare.

Perimetrul NU se suprapune pe zone de protecție a resurselor de apă.

### 2.3. Incadrarea în clasa de importanță :

În conformitate cu prevederile STAS 4273-83, proiectantul a încadrat lucrările în clasa a V - a de importanță.



#### 2.4. Acte de reglementare in relație cu investiția:

- Certificat de Urbanism nr. 42 din 21.11.2016prelungit până la 21.11.2019 emis de Primăria Comunei Păuliș în scopul: "Amenajare bazin piscicol pentru pescuit sportiv și agrement prin exploatare agregate minerale"
- aviz de gospodărire a apelor nr. 774/28.10.2002 emis de SGA Arad privind "Amenajări și instalații de extragere a nisipurilor și pietrișurilor din perimetrul de exploatare Păuliș-Hadă, județ Arad"
- aviz de gospodărire a apelor nr. 19/25.04.2013 emis de SGA Arad privind "Amenajare bazin piscicol pentru pescuit sportiv și de agrement prin extracția de agregate minerale – faza PUZ, zona Păuliș hadă, comuna păuliș județ Arad"
- proiect al avizului de gospodărire a apelor transmis cu anexa 1f sub nr. 17589/LMZ/28994/17.09.2019
- proces verbal al dezbaterii publice a proiectului (nr. APM Arad 12054/30.09.2020) în care se consemnează faptul că publicul nu are observații

#### 2.5. Accesul

Accesul la amplasament se va realiza din localitatea Zăbrani sau din DJ 682 Arad-Zăbrani pe un drum de exploatare de cca. 2 km aparținând comunei Zăbrani

#### 2.6. Inundabilitatea amplasamentului:

- în zonă neinundabilă pentru debitul cu probabilitatea de producere de 10% pe râul Mureș (măsurile de scoatere de sub inundabilitate sunt reglementate de avizul de gospodărire a apelor 774/28.10.2002 emis de SGA Arad) constând în:
  - o dig de apărare executat în incinta perimetrului proprietate a beneficiarului având caracteristicile:
    - înălțime  $h=3$  m
    - lățime la bază  $B=15$  m
    - lățime la coronament  $b=3$  m
    - cotă coronament : 128-131,6 mdM (NA 10% = 119,91 mdM, NA5%= 120,79 mdM, NA 1%= 121,81 mdM)

#### 2.7. Profilul geologic:

- sol vegetal și nisip prăfos sau slab argilos având grosime între 0,0- 5,2 m
- material util cu grosimi între 6,4-17,10 m

#### 2.8. Nivelul hidrostatic

- în punctele de sondare nivelul hidrostatic s-a interceptat la adâncimea medie de 3,5 m de la cota terenului natural .

### 3. DESCRIEREA LUCRĂRILOR PROIECTATE:

3.1. Heleșteul se va realiza în debleu prin excavarea unui bazin având următoarele caracteristici:

- Suprafața totală:  $S_{total}=125\ 000$  mp
- $S_{perimetru\ exploatare}=65\ 000$  mp (din care zona parțial excavată este  $S_1=15\ 470$  mp, iar suprafața de exploatat  $S = 49\ 530$  mp)
- $S_{lucru\ apă} = cca. 49\ 500$  mp ( $L= 273,5$  m,  $l=181$  m);  $S_{final}=57\ 600$  mp – cumulat cu etapa excavată anterior
- $H_{săpătură} = 7$  m
- $H_{med\ apă} = 3,5$  m
- $V_{med\ apă} = cca. 200\ 000$  mc
- taluzuri 1:1,5
- **populare heleșteu: specii de ape stagnante**
- **furajare și recoltare** – conform unui regulament de exploatare , conform recomandări SEICA, în vederea menținerii impactului la nivelul "nesemnificativ". (Heleșteul va fi populat cu specii de pești specifici apelor stagnante, iar furajarea se va face cu concentrate ecologice.)

ADMINISTRAȚIA BAZINALĂ  
DE APĂ MUREȘ  
TG. MUREȘ  
VIZAT SPRE NESCHIMBARE

**3.2. Procesul tehnologic** se va desfășura după metoda treptelor descendente care presupune următoarele lucrări specifice :

- lucrări de deschidere
- lucrări de pregătire (decopertări, transport)
- lucrări de exploatare
- transportul copertei și agregatelor minerale

Sterilul din decopertă se va folosi pentru construcția digului perimetral.

**3.3. Volumul de terasamente dislocate se prezintă astfel :**

- **VOLUM TOTAL : 346 710 mc, din care :**

- volum copertă : 49 530 mc
- volum nisip și pietriș : 297 180 mc

**3.4. Alimentarea cu apă:**

**3.4.1. Alimentarea cu apă:**

Se va asigura dintr-un puț săpat existent (fântână H=8 m). Apa va fi utilizată de către clienți și personalul muncitor în scop menajer:  $Q_{zi,med}=0,18$  mc/zi

**3.4.2. Alimentarea cu apă a bazinului piscicol:**

Alimentarea cu apă a amenajării piscicole se va realiza natural din subteran (pânza freatică) și apele pluviale.

Necesarul de apă pentru umplerea bazinului:

**N = cca. 200 000 mc**

**3.5. Evacuarea apelor:**

Din cadrul obiectivului vor rezulta ape uzate fecaloid – menajere ( $Q_{uz,zi,med}=0,18$  mc) care vor fi colectate într-un bazin vidanjabil  $V=9$  mc. Vidanjarea bazinului se va face de către firme specializate.

Din amenajarea piscicolă nu vor fi evacuate ape în cursuri de apă de suprafață. Golirea heleșteului se va face doar în situații speciale sau o dată la cinci ani (pentru decolmatarea amenajării și repopulare), prin pomparea apei în șanțuri/canale naturale existente în vecinătatea amplasamentului, cu descărcare finală în emisarii din zonă: r. Mureș, prin intermediul unui ansamblu de furtune demontabile.

Deoarece nu se va face furajarea peștilor decât periodic cu furaje ecologice, nu vor rezulta ape uzate poluate cu nutrienți.

Apele pluviale se vor scurge spre amenajarea piscicolă.

**3.6. Pilieri de siguranță:**

- min. 450 m față de malul stâng al râului Mureș
- respectarea distanțelor minime prevăzute în normativele în vigoare, față de obiectivele existente în zonă (LEA, drumuri, vecinătăți, etc.) sau aflate în curs de execuție

#### **4. MONITORIZARE:**

Programul de monitorizare se va desfășura pe parcursul lucrărilor de excavare, a celor de amenajare heleșteu și pe perioada de funcționare a acestuia și se referă la:

- observații zilnice ale stabilității taluzurilor
- prelevarea de probe de apă din punctele de monitorizare: foraje amplasate amonte și aval de heleșteu și efectuarea de analize astfel:

parametrul monitorizat	frecvența
pH	anual
CCOCr	

ADMINISTRAȚIA BAZINALĂ  
DE APĂ MUREȘ  
TG. MUREȘ  
VIZAT SPRE NESCIMBARE

NH <sub>4</sub> <sup>+</sup>	
NO <sub>2</sub> <sup>-</sup>	
NO <sub>3</sub> <sup>-</sup>	
PO <sub>4</sub> <sup>3-</sup>	

Scopul acestei monitorizări este de a urmări evoluția calității apei freatice în zona de amplasare a folosinței. În cazul în care apare o tendință de înrăutățire a calității apei freatice, datorată folosinței la care se referă prezentul aviz, beneficiarul va lua toate măsurile și va executa toate lucrările care se vor considera necesare pentru remedierea situației, pe cheltuiala proprie.

Ca și referință se vor considera rezultatele obținute la evaluarea inițială (raport de încercare nr. 3821 eliberat în data de 16.07.2019, efectuat de Aquatim Timișoara – anexat documentației tehnice):

indicator	Valoare determinată
pH	8,2
NH <sub>4</sub> <sup>+</sup>	0,055 mg/l
CCOCr	26,8 mg/l
NO <sub>2</sub> <sup>-</sup>	0,03 mg/l
NO <sub>3</sub> <sup>-</sup>	0,31 mg/l
P <sub>t</sub>	0,2 mg/l

#### 5. OBLIGAȚIILE BENEFICIARULUI:

- **Mentținerea permanentă a pilierilor de siguranță impuși la cap. 3.6.**
- **Amenajarea și consolidarea taluzelor bazinelor piscicole pe toată lungimea laturilor, în vederea evitării prăbușirii acestora.**
- **Pentru perioada de exploatare a agregatelor minerale, se va solicita și se va obține autorizația de gospodărire a apelor pentru această activitate.** Se va înainta către Administrația Bazinală de Apă Mureș o documentație tehnică în **3 exemplare**, elaborată de o societate abilitată de M.M.P., al cărei conținut respectă întocmai prevederile **Ordinului M.A.P. nr. 891/2019**.

La documentația tehnică pentru autorizare se va anexa următorul document în copie:

***Permisul /Licența de Exploatare eliberat de Agenția Națională a Resurselor Minerale - este un act obligatoriu, care condiționează emiterea autorizației de gospodărire a apelor.***

- În cazul producerii unor accidente la heleșteu, daunele produse riveranilor sau persoanelor fizice și juridice din aval vor fi suportate în totalitate de beneficiar,
- Amenajarea locului de depozitare temporară a materialul rezultat din decoperta stratului vegetal.
- În zona amenajării se interzice folosirea substanțelor prioritare-prioritare periculoase așa cum sunt ele definite de H.G. nr. 570/2016 și a oricăror substanțe care pot produce poluarea de orice natură a solului/apelor freatice.
- Nu se permite alimentarea cu carburanți a utilajelor și mijloacelor de transport, precum și activități de schimb de ulei sau reparații mecanice pe amplasamentul amenajării.
- **Să anunțe Administrația Bazinală de apă Mureș și S.G.A. Arad începerea lucrărilor, iar la finalizarea lor să solicite autorizarea obiectivului din punct de vedere a gospodăririi apelor.**

ADMINISTRAȚIA BAZINALĂ  
DE APĂ MUREȘ  
TG. MUREȘ  
VIZAT SPRE NESCHIMBARE

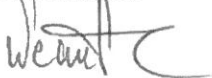
Prezentul act nu scutește beneficiarul investiției de obținerea celorlalte avize / acorduri / autorizații legale în vederea promovării lucrărilor de investiții / funcționării.

Prezentul **aviz de gospodărire a apelor** se emite în temeiul Legii apelor nr. 107/1996 cu modificările și completările ulterioare, a O.U.G. nr. 107/2002 privind înființarea Administrației Naționale "Apele Române" aprobată prin Legea nr. 404/2003, cu modificările și completările ulterioare și a Ordinului ministrului mediului și gospodăririi apelor nr. 828/2019 privind procedura și competențele de emiterie a avizelor de gospodărire a apelor.

Avizul de gospodărire a apelor își păstrează valabilitatea pe toată perioada de realizare a lucrărilor, dacă execuția acestora a început la cel mult 24 de luni de la data emiterii avizului și dacă au fost respectate prevederile înscrise în aviz și documentația tehnică înaintată, în caz contrar își pierde valabilitatea.

Avizul de gospodărire a apelor se poate prelungi, solicitarea făcându-se cu două luni înainte de expirarea termenului de valabilitate.

**DIRECTOR TEHNIC R.A.P.M.**  
ing. Adina Simina Nemet



**ȘEF SERVICIU AVIZE ȘI AUTORIZAȚII,**  
ing. Lucia Adela Brustur



**DIRECTOR,**  
ing. Cosmin Butiulca



ADMINISTRAȚIA BAZINALĂ  
DE APĂ MUREȘ  
TG. MUREȘ  
VIZAT SPRE NESCHIMBARE





## AGENȚIA NAȚIONALĂ PENTRU RESURSE MINERALE

DIRECȚIA GENERALĂ INSPECȚIE ȘI SUPRAVEGHERE TERITORIALĂ A ACTIVITĂȚILOR MINIERE ȘI A OPERAȚIUNILOR PETROLIERE

= COMPARTIMENTUL TERITORIAL INSPECȚIE RESURSE MINERALE TIMIȘOARA =

Ex. 1 / 2

Nr. 71 / 31.01.2019

### CĂTRE S.C. TRUST CONSTRUCȚII RADLINGER SRL

**Obiect :** Documentația "Amenajare bazin piscicol pentru pescuit sportiv și de agrement prin exploatare agregate minerale, perimetrul Păuliș - Hada, comuna Păuliș, jud. Arad".

SC Trust Construcții Radlinger SRL a depus la CITRM Timișoara cu adresa nr. 9 / 21.01.2019 – nr. CITRM Timișoara 47 / 28.01.2019 – documentația mai sus menționată în vederea obținerii punctului de vedere al inspectoratului.

Se atașează Certificatul de Urbanism nr. 42 / 21.11.2016 emis de Primăria Comunei Păuliș, Hotărârea nr. 69 a Consiliului Local Păuliș pentru aprobarea documentației de urbanism mai sus menționate, Memoriul Tehnic de Arhitectură elaborat de SC ARH – Design SRL, extras de carte funciară nr. cadastral 303136 care certifică faptul că societatea este proprietară a 12,5 ha pe amplasamentul studiat și adresa nr. 6.140 / 7303 / 19.05.2014 transmisă de Consiliul Județean Arad către SC Trust Construcții Radlinger SRL.

Suprafața totală a terenului ce face obiectul studiului este de 12,5 ha, din care 7,523 ha reprezintă suprafața bazinului piscicol / lac agrement, luciul de apă propriu-zis fiind de 7,15 ha. Diferența o ocupă spațiile verzi (4 ha) și carosabile în incintă (0,97 ha).

Terenul respectiv este inclus în Licența de Dare în concesiune pentru exploatarea rezervelor / resurselor de nisip și pietriș, perimetrul Păuliș - Hada, jud. Arad.

SC Trust Construcții Radlinger SRL deține Licența de concesiune pentru exploatare nr. 3.236 / 2002, cu o valabilitate de 20 de ani. Licența a fost aprobată prin H.G. nr. 556 / 21.05.2003 și publicată în M.O. al României nr. 370 / 30.05.2003. Această Licență a fost transferată de la vechiul titular, S.C. BELEVION IMPEX S.R.L. București, prin Ordinul A.N.R.M. nr. 65 / 03.06.2005, către actualul proprietar, A.N.R.M. București emite autorizația nr. 667 / 14.04.2004 prin care certifică începerea lucrărilor de exploatare în perimetrul Păuliș – Hada în trimestrul II – 2004.

Denumirea perimetrului de exploatare este Păuliș - Hada, se identifică prin nr. topo 4068 – 21, are o suprafață de 0,71 km<sup>2</sup> și este situat în bazinul hidrografic Mureș, în terasa malului stâng al acestuia, jud. Arad.

Odată cu obținerea Licenței de exploatare, societatea a primit și Încheierea nr. 16 / 10.IV.2002 pentru omologarea rezervelor de pietriș și nisip din perimetrul Păuliș – Hada până la cota + 110 m. În consecință, prin documentul emis de ANRM București și publicat în M.O. al României mai sus amintit, titularul are dreptul și obligația să exploateze și să valorifice acest zăcământ până la cota perimetrului de exploatare instituit. Nu este permisă abandonarea de rezerve în mod nejustificat.

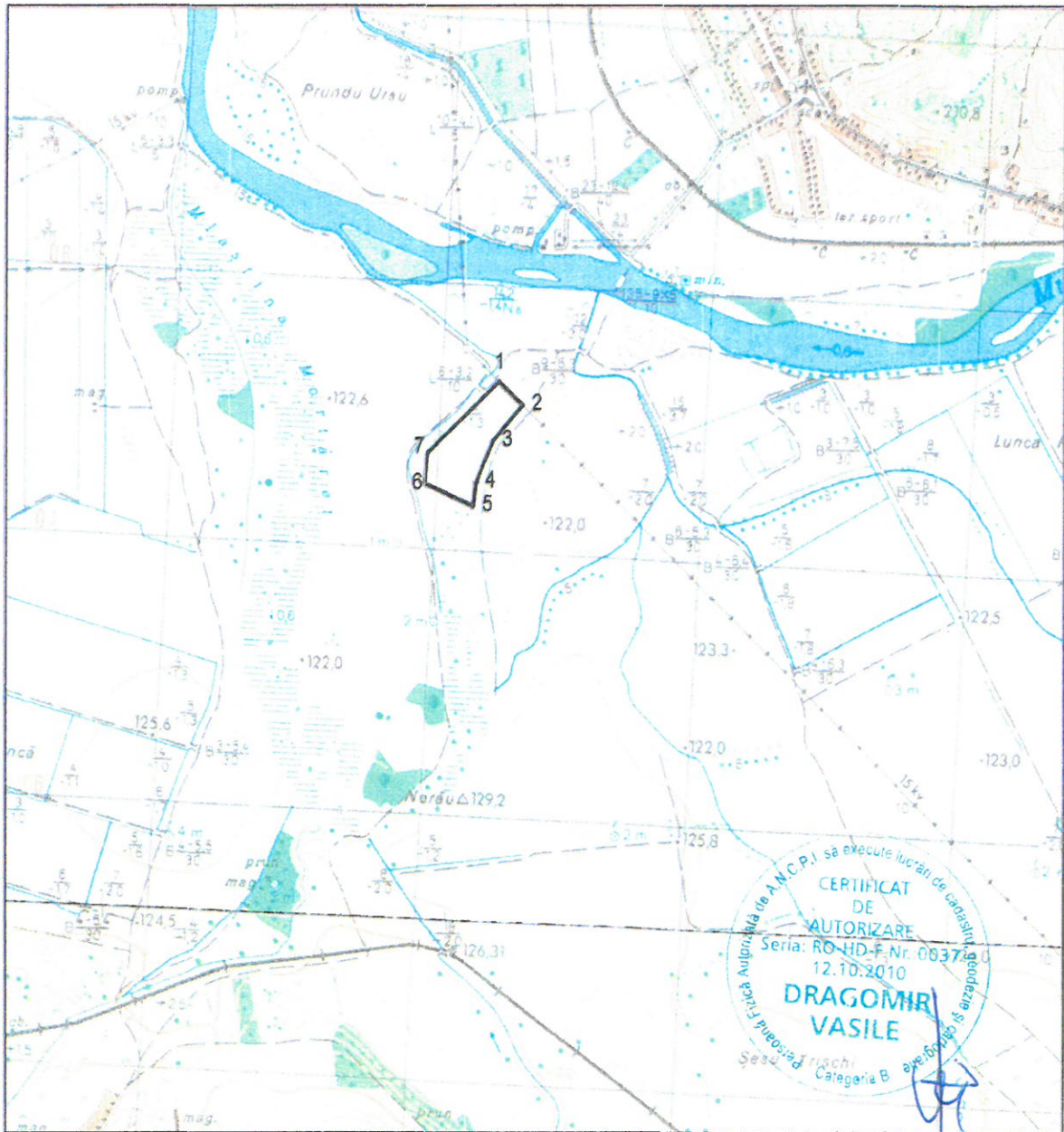
Având în vedere cele mai sus menționate, CITRM Timișoara vă transmite punctul de vedere favorabil privind documentația "Amenajare bazin piscicol pentru pescuit sportiv și de agrement prin exploatare agregate minerale, perimetrul Păuliș - Hada, comuna Păuliș, jud. Arad".

Inspector superior,  
Adrian Anescu



# FISA DE LOCALIZARE A PERIMETRULUI TEMPORAR DE EXPLOATARE

SCARA 1:25000



1. LOCALIZARE PERIMETRU			2. DATE PRIVIND PERIMETRUL	
1.1. - Coordonate delimitare perimetru			2.1. - Denumirea perimetrului: PAULIS-HADA I	
Pct.	X	Y		
1	516960	236034	2.2. - Numar topo:	
2	516870	236121	2.3. - Substanta: NISIP SI PIETRIS	
3	516735	236011	2.4. - Faze lucrarilor: PERMIS DE EXPLOATARE	
4	516581	235945	2.5. - Numarul licentei:	
5	516491	235936	2.6. - Agentul economic:	
6	516576	235755	SC TRUST CONSTRUCTII RAEDLINGER SRL	
7	516692	235764	2.7. - Observatii:	
1.2. - Sistem de referinta: STEREO 70				
1.3. - Limita de adancime: Z= 110m				
1.4. - Suprafata: S= 0.075Kmp				
1.5. - Localizare : Comuna Paulis, Jud. Arad				



**AGENȚIA PENTRU PROTECȚIA MEDIULUI ARAD**

**ACORD DE MEDIU  
Nr. 2 din 08.12.2020**

Ca urmare a cererii adresată de **SC TRUST CONSTRUCȚII RADLINGER SRL**, cu sediul în Timișoara, str. Chevereșului, prelungire, nr. 53, jud. Timiș, înregistrată la APM Arad cu nr. 3729/R/12936 din 06.08.2018, în baza prevederilor:

- **Legii 292/2018** privind evaluarea impactului anumitor proiecte publice și private asupra mediului;
- **Ordonanței de Urgență a Guvernului nr. 57/2007** privind regimul ariilor naturale protejate, conservarea habitatelor naturale, a florei și faunei sălbatice, cu modificările și completările ulterioare, aprobată prin **Legea nr. 49/2011**,
- **Legii apelor nr. 107/1996**, cu modificările și completările ulterioare,  
**se emite:**

**ACORD DE MEDIU  
pentru proiectul  
AMENAJARE BAZIN PISCICOL PENTRU PESCUIT SPORTIV ȘI AGREMENT PRIN  
EXPLOATARE AGREGATE MINERALE  
care urmează a fi amplasat în Păuliș, FN  
malul stâng al râului Mureș (CF nr. 303136), jud. Arad,  
titular SC TRUST CONSTRUCȚII RADLINGER SRL,**

În scopul stabilirii condițiilor și a măsurilor pentru protecția mediului care trebuie respectate pentru realizarea proiectului, care prevede:

**I.1. Proiectul se încadrează în prevederile:**

- Legii nr. 292/2018 privind evaluarea impactului anumitor proiecte publice și private asupra mediului, fiind încadrat în Anexa nr. 2, pct. 2, lit. a) – „cariere, exploatarea miniere de suprafață și de extracție a turbei, altele decât cele prevăzute în anexa nr. 1”;
- Legii apelor nr. 107/1996, cu modificările și completările ulterioare, art. 48, lit. f) amenajări și instalații de extragere a agregatelor minerale din albiile sau malurile cursurilor de apă, lacurilor și din terase: balastiere, cariere etc.

**I.2. Descrierea proiectului și a tuturor caracteristicilor lucrărilor prevăzute de proiect, inclusiv instalațiile, echipamentele și resursele naturale utilizate**

Perimetrul de exploatare a agregatelor minerale **Păuliș Hadă**, este situat în zona de terasă a malului stâng al râului Mureș, la sud-vest de localitatea Păuliș (CF nr. 303136) având o suprafață de 125.000 mp. Din punct de vedere teritorial și administrativ, perimetrul aparține de comuna Păuliș, județul Arad. Perimetrul propus avizului este situat în terasă, la cca. 600 m de malul stâng al râului Mureș, în continuarea unui amplasament existent pe care s-au



**AGENȚIA PENTRU PROTECȚIA MEDIULUI ARAD**

Arad, Splaiul Mureș FN, Cod 310132

E-mail: [office@apmar.anpm.ro](mailto:office@apmar.anpm.ro); Tel. 0257280996, 0257280331, 0257281461;

Operator de date cu caracter personal, conform Regulamentului (UE) 2016/679



desfășurat activități de excavare de către același titular (reglementat de APM Arad prin Acordul de mediu nr. 112 din 12.11.2002 și Autorizația de mediu nr. 7505 din 29.09.2006).

Suprafața propusă investiției **S = 125000 mp** este o continuare a lucrărilor de excavare și valorificarea resursei utile (nisip și pietriș) prin dreptul acordat de ANMR București în Licența de concesiune pentru exploatare nr. 3236/2002, cu o valabilitate de 20 ani.

Din suprafața totală aferentă investiției  $S_{propus} = 125.000$  mp, se exclud zonele de protecție față de drum, platforma existentă, organizare șantier și rezultă astfel suprafața de excavare: **S excavare = 65 000 mp**, din care zonă parțial excavată anterior, **S = 15470 mp**.

Perimetrul de exploatare **Păuliș Hadă**, conform datelor INHGA nu se află în perimetrul de protecție hidrogeologică al nici unui foraj de exploatare sau front de captare a apei potabile.

Conform Avizului de Gospodărire a Apelor nr. 191 din 09.10.2020 emis de Administrația Bazinală de Apă Mureș perimetrul propus pentru exploatare se află în:

- extravilanul localității Păuliș, pe malul stâng al râului Mureș, la min. 450 m față de mal;
- în zonă neînundabilă pentru debitul cu probabilitatea de producere de 10% pe râul Mureș (măsurile de scoatere de sub inundabilitate sunt reglementate de avizul de gospodărire a apelor nr. 774/28.10.2002 emis de SGA Arad);

Vecinătățile amplasamentului sunt:

- la S și E: teren agricol în extravilan;
- la V: canalul HCN648;
- N și V: terenuri agricole și exploatare agregate minerale în proprietatea titularului;

### **Dimensiunea și concepția întregului proiect:**

*Caracteristici perimetrul Păuliș Hadă I*

Suprafața totală aferentă investiției  $S_{propus} = 125.000$  mp, din care se exclud zonele de protecție, carosabile și rezultă suprafața de excavare: **S<sub>excavare</sub> = 65 000 mp**, din care zonă parțial excavată anterior, **S = 15470 mp**.

**S<sub>perimetru exploatare</sub> = 65 000 mp - 15470 mp = 49 530 mp.**

Punctele care delimitează amplasamentul în coordonate STEREO 70:

Nr. punct de delimitare	Coordonate (STEREO 1970)	
	X	Y
1	516934	236059
2	516852	236139
3	516686	236016
4	516600	235980
5	516534	235971
6	516523	235971
7	516466	235971
8	516595	235757
9	516934	236059

### **Elemente caracteristice ale perimetrului de excavat:**

- cotele terenului în perimetrul propus: **116,80÷121,20** mdMN; cota medie + **119,00** mdMN.

**S<sub>perimetru exploatare</sub> = 49 530 mp**

- taluz perimetral cu unghi la bază de 30°;
  - dimensiuni medii: lungime 273,5 m, lățime 181,0 m
  - adâncime medie de excavare: 7,00 m (imers 3,50 m)
  - nivelul hidrostatic posibil interceptat la +115,50 mdMN (nivelul freatic variază între adâncimile de 2,00 m – 5,00 m)
  - cota maximă de excavare admisă 112,00 mdMN ( $H_{săpătură} = 7$  m și  $H_{med apă} = 3,5$  m)
- volum mediu de excavat:

-  $V_{exc} = 49 530$  mp x 7,00 m = 346 710 mc din care



**AGENȚIA PENTRU PROTECȚIA MEDIULUI ARAD**

Arad, Splaiul Mureș FN, Cod 310132

E-mail: [office@apmar.anpm.ro](mailto:office@apmar.anpm.ro); Tel. 0257280996, 0257280331, 0257281461;

Operator de date cu caracter personal, conform Regulamentului (UE) 2016/679

$$- V_{\text{decopertă}} = 49\,530 \text{ mp} \times 1,00 \text{ m} = 49\,530 \text{ mc}$$

$$- V_{\text{resursă utilă}} = 346\,710 \text{ mc} - 49\,530 \text{ mc} = 297\,180 \text{ mc, volum resursă utilă}$$

valorificabilă (nisip și petriș).

#### **Elemente rezultate după excavare:**

Apa din bazinul piscicol se va acumula prin infiltrație din pânza freatică. Împrospătarea apei din bazin este posibilă prin înlocuirea volumului de apă pierdut prin evapotranspirație cu aport din stratul freatic și din precipitații.

Taluzurile care sunt deasupra cotei apei se vor acoperi cu un strat de pământ vegetal și se vor însămânța. Popularea cu pește a bazinului (iazului) se va face cu specii autohtone.

Taluzurile se vor nivela și compacta și se vor face însămânțări cu ierburi perene specifice zonei și plantări de arbori. Taluzul perimetral al bazinului are panta dată din faza de excavare la care se vor mai face reprofilări (unde e cazul).

Ținând cont de stratificația terenului până la adâncimea de 1,00 m (sol+argilă nisipoasă), înclinarea maximă a taluzurilor va fi de 1:0,67.

La adâncimi > 3 m (nisip + petriș) înclinarea maximă a taluzurilor va fi de 1:1,5.

Adâncime medie de excavare: 7,00 m, (imers 3,50 m).

Nivelul hidrostatic posibil interceptat la +115,50 mdMN.

Cota maximă de excavare admisă 112,00 mdMN.

#### **Lucrări de exploatare în vederea amenajării bazinului piscicol pentru pescuit sportiv și agrement:**

Pentru realizarea proiectului de excavare a agregatelor minerale - se va folosi metoda de „excavarea mecanică a agregatelor minerale (a nisipurilor și pietrișurilor) prin felii (fâșii) orizontale paralele descendente, începute de la suprafață și dezvoltate spre adâncime, în cadrul unei singure trepte de exploatare”.

Exploatarea agregatelor minerale (nisipurilor și pietrișurilor) din cadrul perimetrului se va realiza într-o singură treaptă cu două subtrepte, astfel:

- subtreapta I – cea situată deasupra nivelului hidrostatic - cota medie + 115,50 mdMN cu excavatorul cu cupa inversă;

- subtreapta II – cea situată sub nivelul hidrostatic – cota medie + 115,50 mdMN - cu excavatorul cu cupa inversă și/sau draglina.

Pentru accesul la perimetru/obiectiv și evacuarea materialului extras va fi folosit drumul de exploatare de cca. 2 Km nemodernizat, aparținând teritoriului cadastral al comunei Zăbrani, mai apoi pe DJ682 Arad – Zăbrani.

#### **Lucrări miniere de deschidere și pregătire**

Pentru realizarea optimă a deschiderii agregatelor minerale (nisipurilor și pietrișurilor) pentru excavare (exploatare minieră) se impune să fie luate următoarele măsuri și să fie folosite următoarele tehnici:

- pichetarea perimetrului de excavare (exploatare) în strictă conformitate cu fișa perimetrului aprobat de către ANRM București și a coordonatelor de delimitare aprobate prin Avizul de gospodărire a apelor;

- realizarea degajării perimetrului de buruieni, mărăcini, arbori, etc.;

- realizarea și amenajarea drumului temporar de acces în incintă, cu racord la drumul de exploatare existent de 2 km;

- amenajarea și întreținerea drumului existent de acces la obiectiv, până la legătura cu drumul național DJ682 Arad – Zăbrani.

Pentru realizarea optimă a pregătirii agregatelor minerale (nisipurilor și pietrișurilor) vor fi folosite următoarele tehnici:

- exploatarea copertei (constituită din sol vegetal și argilă nisipoasă) se va realiza prin lucrări de excavații cu utilaje terasiere până la adâncimea de 1,00 m, în fâșii transversale având lungimea de 38-56 m și lățime 10,0 m paralele cu latura perimetrului dinspre est spre vest, cu taluzarea permanentă a malului;



**AGENȚIA PENTRU PROTECȚIA MEDIULUI ARAD**

Arad, Splaiul Mureș FN, Cod 310132

E-mail: [office@apmar.anpm.ro](mailto:office@apmar.anpm.ro); Tel. 0257280996, 0257280331, 0257281461;

Operator de date cu caracter personal, conform Regulamentului (UE) 2016/679

- tehnologia de decopertare presupune decaparea solului fertil (cu o grosime medie de 0,50 m) și a argilei nisipoase (cu o grosime medie de 0,50 m), depunerea (haldarea) în hălzi temporare amplasate în cadrul perimetrului (pe o suprafață în afara zonei de lucru);
- preluarea materialului depozitat temporar în ordinea: argilă nisipoasă și prăfoasă – sol vegetal și redistribuirea lor, prin împrăștiere, nivelare și compactare, pe taluzurile finale ale iazului piscicol - în vederea asigurării stabilității și revegetalizării/amenajării finale a terenului;
- lucrările de decopertare vor avea direcția de avansare similară cu cea a exploatării. Aceste lucrări de pregătire vor devansa pe cele de exploatare, astfel încât să se asigure continuitatea exploatării și să se evite amestecarea sterilului din coperta cu materialul util extras.

#### **Lucrări miniere de exploatare (excavare)**

Pentru excavarea agregatelor minerale (nisipurilor și pietrișurilor) se va aplica tehnologia de lucru specifică pentru balastiere în terase folosind utilaje adecvate lucrărilor de terasamente pe uscat și în apă. Exploatarea agregatelor minerale (nisipurilor și pietrișurilor) se va realiza, prin săpătură mecanică în spațiu deschis, cu folosirea unui excavator cu cupa inversă sau/și a unei dragline. Metoda de exploatare care va fi folosită va fi într-o singură treaptă cu două subtrepte, până la cota finală de + 112,00 mdMN.

**Metodologia de exploatare** este cea a fâșiilor cu lungime de până la 150 m, lățimea de până la 15 m (funcție de raza de acțiune a utilajului de extracție) și adâncimea de 7,00 m.

După decopertarea totală, care să asigure accesul la complexul aluvionar (nisipuri și pietrișuri de terasă) se va ataca treapta de adâncime în util, sub acviferul freatic, în care excavarea va înainta la început spre nord și est, până se va epuiza prima fâșie, după care se va trece la cea de a doua fâșie, în care înaintarea se va face spre nord și vest.

Excavațiile se vor dezvolta în cadrul unei singure trepte de excavare prevăzută cu două subtrepte, orizontale și anume pentru agregate aflate deasupra nivelului hidrostatic și agregate aflate sub nivelul hidrostatic.

Pentru suprafețele aflate exclusiv deasupra nivelului hidrostatic, considerat cu 1,00 deasupra nivelului hidrostatic 116,50 mdMN (nivel hidrostatic posibil interceptat la +115,50 mdMN), excavarea se va realiza cu excavatorul, iar sub nivelul hidrostatic se va utiliza și Draglina.

Pământul din coperta se va transporta în zona pilierului de protecție perimetral și va fi folosit la amenajarea taluzelor iazului și nivelarea terenului.

Pilierii de siguranță: Lucrările de excavare se vor realiza numai din interiorul perimetrului preliminar a se exploata, păstrându-se un pilier de siguranță de 5,0 m perimetral pentru circulația utilajelor.

- retragerea față de drumurile de exploatare adiacente - este de minim 5,00 m;
- retragerile față de proprietățile învecinate – este de minim 5,00 m;
- unghi de taluz fronturi de lucru: decopertă = 60°; util = 60°;
- unghi de taluz de lungă durată: decopertă = max 45°; util = max 30°.

Având în vedere caracteristicile calitative ale materialului ce va fi excavat, cea mai mare parte a acestuia va fi valorificat, expedit în stare brută.

Utilajele care vor fi folosite de către societate pentru realizarea proiectului vor fi următoarele:

- excavatoare hidraulice care vor decapa materialul existent de copertă și util existent atât deasupra nivelului hidrostatic și sub nivelul hidrostatic;
- draglină pentru excavarea materialului în adâncime;
- încărcătoare frontale care vor fi utilizate pentru încărcarea sterilului și utilului excavat în mijloacele de transport;
- buldozer pentru decopertare/împrăștierea și haldarea materialului steril;
- autobasculante de diferite capacități pentru transportul sterilului și utilului.

Pentru desfășurarea activității de exploatare se va realiza organizarea de șantier pe platforma pietruită unde se va amplasa un container prefabricat pentru personalul de exploatare.



**AGENȚIA PENTRU PROTECȚIA MEDIULUI ARAD**

Arad, Splaiul Mureș FN, Cod 310132

E-mail: [office@apmar.anpm.ro](mailto:office@apmar.anpm.ro); Tel. 0257280996, 0257280331, 0257281461;

Operator de date cu caracter personal, conform Regulamentului (UE) 2016/679

### **Lucrările de amenajare a viitorului iaz piscicol**

După finalizarea lucrărilor de exploatare (excavare) a agregatelor minerale se va amenaja, în groapa rezultată un iaz piscicol pentru creșterea peștelui specific de baltă, în vederea practicării pescuitului sportiv – pentru care sunt prevăzute utilități minimale.

Apa care va fi folosită din pânza freatică - corespunde calitativ pentru creșterea optimă a peștelui în condiții naturale - fără sistem de furajare și de primenire. Iazul piscicol se vor popula cu pește autohton, puietul necesar urmând a fi achiziționat de la societăți specializate și acreditate.

Formula de populare se va face progresiv, pe măsura constituirii biotopului și cu consultarea unei unități specializate furnizoare de material piscicol.

Asigurarea necesarului de apă a folosinței piscicole, se consideră volumul retenției  $V_{\text{permanent}} = \text{cca. } 200000 \text{ mc}$ , cu oglindă de apă de **5,76 ha**.

Se va folosi policultura cu specii de ciprinide și pentru menținerea unei populații sănătoase și distrugerea speciilor sălbatice apărute accidental, se va introduce în cultură și răpitori în proporție de 10%. Ca să nu existe concurență la hrană, speciile introduse vor fi: crap, singer, pui de știucă; specia de bază fiind crapul.

Necesarul de puiet la suprafață oglindă apă,  $S = 5,76 \text{ ha}$  va fi de cca. 173 kg de pește specific topoclimatului zonei și mediului de baltă cu hrănire naturală ( pentru populare în scop sportiv se adoptă 25-50 kg/hectar); exemplare crap de 300 g/expl; singer de 300 g/expl; pui știucă de 125 grame/expl.

Popularea lacului se face și pe cale naturală, prin aducerea icrelor pe pene de către păsările de baltă care vor staționa temporar.

Creșterea peștelui se va face în regim natural, fără furajare.

#### **Utilități:**

##### Alimentarea cu apă

- se va realiza dintr-un puț săpat existent (fântână  $H = 8 \text{ m}$ ). Apa va fi utilizată în scop menajer.

##### Alimentarea cu apă a bazinului piscicol:

- se va realiza natural din subteran (pânza freatică) și apele pluviale.

##### Evacuarea apelor uzate

Apele uzate fecaloid menajere vor fi evacuate într-un bazin vidanjabil cu o capacitate de 9 mc.

Din amenajarea piscicolă nu vor fi evacuate ape în cursuri de apă de suprafață. Golirea heleșteului se va face doar în situații speciale sau o dată la cinci ani (pentru decolmatarea amenajării și repopulare), prin pomparea apei în șanțurile/canalele naturale existente în vecinătatea amplasamentului, cu descărcare finală în râul Mureș prin intermediul unui ansamblu de furtune demontabile.

## **II. Motivele și considerentele care au stat la baza emiterii acordului de mediu**

### **Modul de încadrare în planul de urbanism și amenajare a teritoriului:**

Proiectul se regăsește în Planul Urbanistic Zonal „Amenajare bazin piscicol pentru pescuit sportiv și agrement prin exploatare agregate minerale” adoptat de Consiliul Local al Comunei Păuliș prin Hotărârea nr. 69 din 12.09.2014 și a fost supus unei proceduri de evaluare de mediu conform Hotărârii Guvernului nr. 1.076/2004 privind stabilirea procedurii de realizare a evaluării de mediu pentru planuri și programe, cu modificările ulterioare, care transpune Directiva 2001/42/CE a Parlamentului European și a Consiliului din 27 iunie 2001 privind evaluarea efectelor anumitor planuri și programe asupra mediului, fiind emisă Decizia etapei de încadrare nr. 8846 din 04.07.2013 de către Agenția pentru Protecția Mediului Arad.

Suprafața pentru care a fost emisă Decizia etapei de încadrare pentru PUZ - „Amenajare bazin piscicol pentru pescuit sportiv și agrement prin exploatare agregate minerale” a fost de 243.441 mp



**AGENȚIA PENTRU PROTECȚIA MEDIULUI ARAD**

Arad, Splaiul Mureș FN, Cod 310132

E-mail: [office@apmar.anpm.ro](mailto:office@apmar.anpm.ro); Tel. 0257280996, 0257280331, 0257281461;

Operator de date cu caracter personal, conform Regulamentului (UE) 2016/679

**Motivele/criteriile pe baza cărora s-a ales alternativa, inclusiv tehnologică și de amplasament:**

Proiectantul general a studiat mai multe variante, după cum urmează:

Alternativa 0 - neimplementarea proiectului, situație în care amplasamentul rămâne neschimbat, terenurile din jur având calitatea de arabil intravilan.

Alternativa 1

Conform Planul Urbanistic Zonal „Amenajare bazin piscicol pentru pescuit sportiv și agrement prin exploatare agregate minerale” din suprafața totală a terenului de 243.441 mp, se exclud zonele de protecție, carosabile și rezultă astfel suprafața de excavare:  $S_{\text{excavare}} = 167.641$  mp, din care zonă parțial excavată anterior,  $S = 15470$  mp.

$S_{\text{excavare etapa I}} = 167.641 \text{ mp} - 15.470 \text{ mp} = 152.171 \text{ mp}$

Propunerea PUZ (anul 2013) privind limita de exploatare în adâncime a agregatelor minerale în perimetrul Păuliș Hada, care face obiectul prezentei lucrări, presupune lucrări de excavații pe o adâncime de circa 7,00 m de la cota medie a terenului natural (119,00 mdMN), până la cota cuvetei lac (cota maximă de excavare admisă 112,00 mdMN).

Nivelul hidrostatic este situat la cota 115,50 mdMN, realizând o adâncime medie a apei de 4,50 m.

Alternativa 1 propusă în PUZ nu a mai fost agreată de titularul planului.

Alternativa 2 – din suprafața totală a terenului de 125.000 mp, se exclud zonele de protecție, carosabile și rezultă astfel suprafața de excavare:  $S_{\text{excavare}} = 65\ 000$  mp, din care zonă parțial excavată anterior,  $S = 15470$  mp.

$S_{\text{perimetru exploatare}} = 65\ 000 \text{ mp} - 15470 \text{ mp} = 49\ 530 \text{ mp}$ .

Recomandarea studiului hidrogeologic întocmit de către I.N.H.G.A. privind limita de exploatare în adâncime a agregatelor minerale în perimetrul Paulis Hadă, presupune lucrări de excavații pe o adâncime de circa 7,00 m de la cota medie a terenului natural (118,60 m), până la cota cuvetei lac (112,00 mdMN). Nivelul hidrostatic este situat la cota 115,50 mdMN, realizând o adâncime medie a apei de 3,50 m.

Suprafața totală a terenului de 125.000 mp este inclus în Licența de dare în concesiune pentru exploatarea rezervelor/resurselor de nisip și pietriș în suprafață de 0,71 Kmp (aviz ANRM).

Stratul vegetal al terenului (decoperta) se va depozita provizoriu în zone special amenajate, urmând ca la încheierea lucrărilor să fie folosit ca strat impermeabil pentru bazine și suport pentru vegetația care urmează să fie plantată. Pământul care rămâne în surplus se va folosi în amenajarea peisagistică a terenului.

Iazul de agrement va avea alimentarea cu apă din subteran prin deschiderea pânzei freatice și din precipitații.

Pentru a limita acțiunea dinamică distructivă a valurilor se recomandă ca pe taluzul malurilor să se planteze trestie sau să se amenajeze amortizoare de valuri.

Scopul final este realizarea unei zone de agrement cu amenajare și popularea iazului cu diverse specii de pești pentru iubitorii de pescuit, și pentru iubitorii de sporturi nautice.

Coperta zăcământului de nisipuri și pietrișuri este reprezentată de pătura de sol vegetal cu o grosime medie de 0,5 m și de un strat de argile în grosime de 0,5 m, după care urmează până la adâncimea de 10 m nisipuri și pietrișuri (vezi profilul hidro-geo).

**În urma analizei criteriale, din punct de vedere economic, tehnic și de mediu, a rezultat varianta prezentată în proiectul tehnic supus procedurii de evaluare a impactului asupra mediului - alternativa 2.**

**Încadrarea în BAT, BREF/conformarea la concluziile BAT, prevederile BREF aplicabile:**

- nu este cazul, nu intra sub incidența anexei I din legea 278/2013.

**Respectarea cerințelor comunitare transpuse în legislația națională:**

Proiectul se încadrează în prevederile Legii nr. 292/2018 privind evaluarea impactului anumitor proiecte publice și private asupra mediului, fiind încadrat în Anexa nr. 2, pct. 2, lit. a)



**AGENȚIA PENTRU PROTECȚIA MEDIULUI ARAD**

Arad, Splaiul Mureș FN, Cod 310132

E-mail: [office@apmar.anpm.ro](mailto:office@apmar.anpm.ro); Tel. 0257280996, 0257280331, 0257281461;

Operator de date cu caracter personal, conform Regulamentului (UE) 2016/679

– „cariere, exploatări miniere de suprafață și de extracție a turbei, altele decât cele prevăzute în anexa nr. 1”.

Gestionarea deșeurilor care vor rezulta din activitățile de extracție a agregatelor minerale se va face în conformitate cu legislația europeană privind gestionarea deșeurilor din industria extractivă (Directiva 2006/21/CE sau Directiva deșeurilor miniere), transpusă în reglementări naționale prin HG 856/2008.

**Titularul va respecta prevederile din următoarele acte normative:**

- Directiva 2006/12/CE privind deșeurile: evidenta cantității de deseuri, frecvența colectării, modul de colectare și eliminare. Titularul va respecta gestionarea deșeurilor în conformitate cu legislația în vigoare;
- Directiva privind responsabilitatea pentru prevenire și remediere daunelor aduse mediului 2004/35/CE, transpusă în legislația națională prin OUG 68/2007, cu modificările ulterioare: un operator care cauzează o daună gravă mediului sau este sursa unei amenințări iminente de producere a unei asemenea daune trebuie să suporte, în principiu, costurile legate de măsurile de prevenire sau de remediere necesare. De asemenea, operatorii trebuie să suporte, în ultimă instanță, costul evaluării daunelor aduse mediului și, după caz, al evaluării amenințării iminente de producere a unor asemenea daune;
- Legea minelor nr. 85/2003 cu modificările și completările ulterioare;
- Ordinul nr. 202/2881/2348 din 2013 pentru aprobarea Instrucțiunilor tehnice privind aplicarea și urmărirea măsurilor stabilite în planul de refacere a mediului, în planul de gestionare a deșeurilor extractive și în proiectul tehnic de refacere a mediului, precum și modul de operare cu garanția financiară pentru refacerea mediului afectat de activitățile miniere;
- Ordinul nr. 254 din 1 iulie 2019 pentru aprobarea Instrucțiunilor tehnice privind conținutul-cadru pentru elaborarea Planului de refacere a mediului și a Proiectului tehnic de refacere a mediului.

**Respectarea zonelor de protecție sanitară, obiectivele de protecție a mediului din zonă pe aer, apă, sol etc.:**

- Proiectul se află la o distanță de cca. 1,5 Km de localitatea Păuliș și la o distanță de cca. 2,5 Km de localitatea Zăbrani.
- Perimetrul se afla în afara zonei de protecție sanitară și a perimetrelor de protecție hidrogeologica ale surselor de alimentare cu apă.
- Nu au fost identificate areale sensibile în perimetrul amplasamentului care pot fi afectate de proiect.

**Raportul la studiul de evaluare a impactului asupra mediului evidențiază următoarele:**

**Aer**

În activitatea din perimetrul Păuliș Hadă au fost identificate următoarele surse de poluare a aerului:

- activitatea extractivă din perimetru (praf și gaze de eșapament);
- încărcarea și transportul rocii utile excavate (praf și gaze de eșapament).

Pentru diminuarea impactului pe care activitățile din perimetrul Păuliș Hadă îl va produce asupra aerului, titularul de activitate va avea în vedere:

- limitarea timpilor de funcționare ai utilajelor la strictul necesar și menținerea acestora în stare foarte bună de funcționare;
- stropirea drumului de acces și rețelei de drumuri din incinta perimetrului de câte ori se impune acest lucru;
- reducerea vitezei de rulare a autovehiculelor pe rețeaua de drumuri din incinta perimetrului;
- amenajarea și întreținerea corespunzătoare a stratului de rulare al rețelei de drumuri din incinta perimetrului Păuliș Hadă;
- autobasculantele folosite la transportul produselor finite la beneficiari vor avea, în mod obligatoriu, bena acoperită cu prelată;
- verificarea periodică a mijloacelor de transport (inspecția tehnică) și menținerea stării



**AGENȚIA PENTRU PROTECȚIA MEDIULUI ARAD**

Arad, Splaiul Mureș FN, Cod 310132

E-mail: [office@apmar.anpm.ro](mailto:office@apmar.anpm.ro); Tel. 0257280996, 0257280331, 0257281461;

Operator de date cu caracter personal, conform Regulamentului (UE) 2016/679

- tehnice a acestor la parametrii indicați de producător;
- folosirea mijloacelor de transport echipate cu motoare nepoluante.

### **Apă**

Principalele surse majore de poluare pentru apele de suprafață și subterane sunt:

- apele pluviale uzate care spală amplasamentul bazinului piscicol și drumul de acces la punctul de excavare și care ar putea afecta calitatea apelor de suprafață și subterane, în urma deschiderii freaticului;

Pentru evitarea infestării accidentale a pânzei freatice, prin executarea lucrărilor de exploatare se va avea în vedere:

- respectarea metodologiei de exploatare;
- respectarea pilierului de siguranță al malurilor;
- respectarea adâncimii de exploatare;
- respectarea sensului de avansare al exploatării;
- taluzarea și consolidarea malurilor prin lucrări de înierbarea în vederea evitării surpării acestora;
- evitarea folosirii de utilaje de extracție care prezintă scurgeri de carburanți sau de uleiuri;
- colectarea apelor menajere în locuri special amenajate, pentru împiedicarea deversării acestora în lacurile artificial create (toaile ecologice sau bazine etanșe vidanjabile);
- apele uzate menajere vor fi vidanțate de o societate specializată autorizată;
- executarea periodică de analize privind calitatea apei freatice.

### **Sol**

Impactul proiectului asupra solului și subsolului poate proveni din următoarele motive:

- scurgeri accidentale de produse petroliere;
- depozitarea neorganizată de deșeuri menajere și industriale;
- modificarea morfologiei terenului prin excavațiile executate;
- lucrările de pregătire, deschidere și exploatare ce se vor desfășura;

În vederea protejării solului și a subsolului vor fi respectate următoarele prevederi:

- amenajarea unor suprafețe adecvate de depozitare a deșeurilor;
- amenajarea unui sistem de drenaj a apelor reziduale rezultate din diferitele activități de construcție din incinta suprafețelor de depozitare a deșeurilor;
- verificarea periodică a utilajelor pentru înlăturarea probabilității de scurgeri accidentale a carburanților pe componenta sol.

Pământul din decoperta se va transporta în zona pilierului de protecție perimetral și va fi folosit la amenajarea taluzelor iazului și nivelarea terenului.

**Compatibilitatea proiectului cu obiectivele de protecție a sitului Natura 2000, după caz: Proiectul nu se suprapune peste zone protejate, rezervații și/sau corpuri de pădure. La o distanță de aprox. 250 m, față de perimetrul, se află aria natural protejată Natura 2000 ROSCI0370 " Râul Mureș între Lipova și Păuliș" – sit de importanță comunitară.**

Pentru speciile de plante și animale protejate care se pot instala pe noul luciul de apă, se interzice:

- orice formă de recoltare, capturare,ucidere, distrugere sau vătămare a exemplarelor aflate în mediul lor natural, în oricare dintre stadiile ciclului lor biologic;
- perturbarea intenționată în cursul perioadei de reproducere, de creștere, de hibernare și de migrație;
- deteriorarea, distrugerea și/sau culegerea intenționată a cuiburilor și/sau ouălor din natură;
- deteriorarea și/sau distrugerea locurilor de reproducere ori de odihnă;
- recoltarea florilor și a fructelor, culegerea, tăierea, dezrădăcinarea sau distrugerea cu intenție a acestor plante în habitatele lor naturale, în oricare dintre stadiile ciclului lor biologic;
- deținerea, transportul, vânzarea sau schimburile în orice scop, precum și oferirea spre schimb sau vânzare a exemplarelor luate din natură, în oricare dintre stadiile ciclului lor biologic.



**AGENȚIA PENTRU PROTECȚIA MEDIULUI ARAD**

Arad, Splaiul Mureș FN, Cod 310132

E-mail: [office@apmar.anpm.ro](mailto:office@apmar.anpm.ro); Tel. 0257280996, 0257280331, 0257281461;

*Operator de date cu caracter personal, conform Regulamentului (UE) 2016/679*

**Luarea în considerare a impactului direct, indirect și cumulat cu al celorlalte activități existente în zonă/cumularea impactului cu impactul altor proiecte existente și/sau aprobate**

Terenul este situat în extravilanul localității Păuliș, la cca. 450 m distanță de malul stâng al râului Mureș, în albia majoră, în zona neinundabilă pentru debitul cu probabilitatea de producere de 10 % pe râul Mureș. Perimetrul este înconjurat de un braț mort al râului Mureș, pe un teren care alcătua în trecut malul drept al râului Mureș aparținând în exclusivitate de comuna Păuliș.

Proiectul este amplasat într-o zonă în care există mai multe proiecte în derulare de amenajare iazuri piscicole/agrement prin extracția agregatelor minerale.

Conform studiului hidrogeologic, viitorul luci artificial de apă creat ca urmare a extragerii agregatelor minerale sub nivelul hidrostatic în zona perimetrului de exploatare Păulis Hadă, nu are o influență semnificativă asupra condițiilor hidrogeologice locale. În anumite perioade va rezulta o scădere a nivelului hidrostatic și implicit o pierdere de volum al freaticului prin intensificarea fenomenului de evaporație. Având în vedere că luciul de apă care se va crea va crește progresiv în funcție de ritmul de avansare al excavării și că zona de exploatare se va dezvolta pe suprafețe mici, impactul cantitativ asupra acviferului va fi nesemnificativ.

Acviferul cantonat în terasa râului Mures în zona perimetrului Păuliș Hadă, este influențat, în principal, de condițiile climatice defavorabile.

Pe baza studiului efectuat se estimează că, exploatarea agregatelor minerale din perimetrul Păulis Hadă, nu va avea o influență semnificativă din punct de vedere cantitativ asupra acviferului freatic, dar poate avea un impact calitativ potențial, dacă nu se iau măsuri de protecție împotriva unei poluări accidentale, atât pe durata exploatării agregatelor minerale, cât și după încetarea acesteia și exploatarea luciului de apă ca bazin piscicol și de agrement.

**III. Concluziile Raportului privind impactul asupra mediului (inclusiv ale studiului de evaluare a impactului asupra corpurilor de apă) și măsurile pentru prevenirea, reducerea și, unde este posibil, compensarea efectelor negative semnificative asupra mediului:**

**Măsuri în timpul realizării proiectului și efectul implementării acestora:**

- se interzice orice deversare de ape uzate, reziduuri sau deșeuri de orice fel în apele de suprafață sau subterane, pe sol sau în subsol, ce pot rezulta pe perioada derulării proiectului;
- se va evita depozitarea necontrolată a deșeurilor de orice natură ce vor rezulta pe perioada derulării lucrările de realizare a proiectului;
- se va delimita fizic, cu exactitate, culoarul de lucru, astfel încât să nu se producă distrugerii inutile de teren. Solul vegetal va fi depozitat astfel încât să poată fi folosit la reconstrucția zonelor afectate;

Prin excavare rezultă un volum de cca. 49530 mc de decopertă ce urmează a fi transporta în zona pilierului de protecție perimetral fiind folosită ulterior la amenajarea taluzelor iazului și nivelarea terenului.

- eventualele deșeuri reciclabile se vor preda la centrele de colectare autorizate;
- deșeurile menajere din organizarea de șantier se vor depozita într-un spațiu special amenajat, urmând a fi predate la unități autorizate;
- se va realiza refacerea ecologică a zonelor afectate de execuția lucrărilor;

**Protecția calității apelor:**

Se va respecta cota maximă de extracție a agregatelor minerale în faza de realizare a bazinului piscicol -  $H_{\text{săpătură}} = 7 \text{ m}$  și  $H_{\text{med apă}} = 3,5 \text{ m}$ ).

**Se vor respecta elemente caracteristice ale perimetrului prevăzute în proiect:**

- cotele terenului în perimetrul propus: 116,80+121,20 mdMN; cota medie +119,00 mdMN,

$S_{\text{perimetru exploatare}} = 49\,530 \text{ mp}$ ;

- taluz perimetral cu unghi la bază de  $30^{\circ}$ ;



**AGENȚIA PENTRU PROTECȚIA MEDIULUI ARAD**

Arad, Splaiul Mureș FN, Cod 310132

E-mail: [office@apmar.anpm.ro](mailto:office@apmar.anpm.ro); Tel. 0257280996, 0257280331, 0257281461;

Operator de date cu caracter personal, conform Regulamentului (UE) 2016/679



- dimensiuni medii: lungime 273,5 m, lățime 181,0 m;
- adâncime medie de excavare: 7,00 m (imers 3,50 m);
- cota maximă de excavare admisă 112,00 mdMN ;
- respectarea tehnologiei de exploatare a agregatelor minerale în vederea amenajării zonei de agrement la finalizarea lucrărilor de exploatare a agregatelor minerale;
- manipularea carburanților și celelalte operațiuni de întreținere a utilajelor se vor face numai în afara zonei de excavare, pe suprafețe special amenajate cu protejarea factorilor de mediu;
- în zona amenajării se interzice folosirea substanțelor prioritar periculoase așa cum sunt ele definite de H.G. 351/2005.

#### **Protecția aerului:**

- pentru evitarea antrenării în atmosferă a prafului generat de mijloacele de transport care se deplasează pe căile de rulare (porțiunea de drum care face legătura între perimetrul de exploatare și DJ 682 Arad - Zăbrani) va fi menținută o umiditate corespunzătoare a acestora (cu precădere în perioadele fără precipitații atmosferice) iar pentru mijloacele de transport (nisip – pietriș) vor fi prevăzute și utilizate prelate pentru evitarea pierderilor de agregate minerale pe carosabil;
  - menținerea în stare bună de funcționare a utilajelor;
  - folosirea utilajelor în limita strictului necesar;
  - reducerea vitezei de rulare a mijloacelor de transport pe căile de acces;
- La limita unității aerul se va încadra în prevederile STAS 12574-87 și va conține max. 17 mg/mp/lună pulberi sedimentabile și 0,5 mg/mc pulberi în suspensie.

#### **Protecția solului și a subsolului:**

- solul vegetal va fi depozitat separat de restul materialului rezultat în urma decopertării, fiind ulterior folosit pentru reconstrucția ecologică a terenurilor afectate de exploatare;
- controlul permanent al stabilității taluzului din proximitatea treptei în care se lucrează;
- evitarea scurgerilor accidentale de produse petroliere în apă și pe sol;
- alimentarea cu carburant a utilajelor prevăzute cu pneuri și autovehiculelor, se va realiza la punctul de alimentare cu carburanți din incinta stației de prelucrare.

#### **Protecția biodiversității:**

- se va realiza supravegherea zonei și limitarea afectării vegetației și faunei dincolo de culoarul de lucru;
- se va realiza refacerea ecologică a zonelor afectate de execuția lucrărilor;
- organizarea activității se va face astfel încât impactul asupra peisajului să fie cât mai redus.

#### **Zgomot și vibrații:**

- se va respecta limita de greutate la încărcare în mijloacele de transport impusă prin legislația în vigoare sau alte hotărâri ale administrației locale.

#### **Peisajul:**

Peisajul în prezent este de tip terasă (câmpie). Peisajul dat de vegetație va fi afectat ca urmare a exploatarei agregatelor. Se va crea un peisaj antropocentric după însămânțarea cu iarbă a digurilor de contur.

La finalizarea lucrărilor de exploatare amplasamentul se va elibera de utilaje, terenul se va stabiliza, malurile se vor taluza și se va planta trestie în zona distructivă a valurilor. Iazul format prin exploatarea agregatelor vor fi populate cu pești în vederea dezvoltării unei zone de pescuit sportiv, de mică intensitate, fără acvacultură și piscicultură intensivă.

Operatorul va respecta prevederile Planului și proiectul tehnic de refacere a mediului.

În urma executării lucrărilor de excavare efectele peisajului se vor modifica astfel:

- apare un relief nou, luciu de apă în urma excavării iazului piscicol;
- apar digurile de contur în jurul lacurilor;
- după punerea în funcțiune se vor amenaja spații verzi pentru agrement.

Ca și **impact cumulativ**, noul peisaj va fi acela al luciului de apă cu suprafață de cca. 57.600 mp (cumulat cu etapa anterioară) înconjurate de diguri perimetrare cu spații verzi amenajate. Această suprafață cu luciu de apă vor atrage o faună specific bălților.



**AGENȚIA PENTRU PROTECȚIA MEDIULUI ARAD**

Arad, Splaiul Mureș FN, Cod 310132

E-mail: [office@apmar.anpm.ro](mailto:office@apmar.anpm.ro); Tel. 0257280996, 0257280331, 0257281461;

Operator de date cu caracter personal, conform Regulamentului (UE) 2016/679

#### Bilanț teritorial:

Zona excavare: 49500 mp

Luciu apa (rezultat la finalizarea excavării): 57600 mp

Zona verde amenajată (la finalizarea excavării – berme perimetrare de siguranță): 33570 mp.

#### **Gestionarea deșeurilor:**

- deșeurile menajere vor fi colectate în recipiente special destinate acestui scop, urmând a fi preluate de societăți autorizate care asigură salubritatea;
- se va realiza o gestionare corespunzătoare a deșeurilor menajere și a deșeurilor tehnologice prin depozitarea în spații special amenajate și gestionarea selectivă a acestora;
- se va evita depozitarea necontrolată a deșeurilor de orice natură ce vor rezulta pe perioada derulării lucrărilor;
- solul vegetal (cca. 24.765 mc) care va fi îndepărtat de pe suprafața excavației va fi depozitat separat și utilizat pentru reconstrucția ecologică a terenurilor afectate de exploatare;
- deșeul tehnologic specific (argilă comună – cca. 24.765 mc) – va fi transportat în zona pilierului de protecție perimetral și va fi folosit la amenajarea taluzelor iazului și nivelarea terenului.

#### **Măsuri în timpul exploatării și efectul implementării acestora:**

##### Alimentarea cu apă:

- apa care va fi folosită în scop potabil va fi asigurată din recipiente;
- alimentarea cu apă în scop igienico sanitar se va realiza dintr-un puț săpat existent (fântână H = 8 m).
- alimentarea cu apă a bazinului piscicol se va realiza natural din subteran (pânza freatică) și apele pluviale.

##### Evacuarea apelor uzate:

- apele uzate fecaloid menajere vor fi evacuate într-un bazin vidanjabil cu o capacitate de 9 mc;

##### Apa pluvială:

- apele pluviale de pe amplasament se vor scurge natural spre amenajarea piscicolă;
- din amenajarea piscicolă nu vor fi evacuate ape în cursuri de apă de suprafață. Golirea heleșteului se va face doar în situații speciale sau o dată la cinci ani (pentru decolmatarea amenajării și repopulare), prin pomparea apei în șanțurile/canalele naturale existente în vecinătatea amplasamentului, cu descărcare finală în râul Mureș prin intermediul unui ansamblu de furtune demontabile.

Apele pluviale evacuate în amenajarea piscicolă se vor încadra calitativ în prevederile HG 188/2002 cu modificările și completările ulterioare - Normativul NTPA 001.

Exploatarea agregatelor minerale se va desfășura astfel încât să nu fie influențată calitatea apelor freactice din zona perimetrului de exploatare, cu respectarea prevederilor Legii nr. 458/2002 privind calitatea apei potabile cu modificările și completările ulterioare (Legea nr. 311/2004).

##### Gospodărirea deșeurilor:

- deșeuri menajere (200 kg/lună) cod 20 03 01;
- deșeuri metalice feroase (cantități variabile) cod 16 01 17;
- uleiuri uzate (20 l/lună) cod 13 02 07\* și 13 01 12\* (10 l/lună);
- anvelope scoaze din uz (cantități variabile) cod 16 01 03;
- acumulatori uzați (cantități variabile) cod 16 06 01\*;

##### Modul de gospodărire a deșeurilor

- deșeurile menajere vor fi colectate, în recipiente special destinate acestui scop, urmând a fi preluate de societăți autorizate și depozitate pe un depozitul de deșeuri menajere în funcțiune;
- se va realiza o gestionare corespunzătoare a deșeurilor menajere și a deșeurilor tehnologice prin depozitarea în spații special amenajate și gestionarea selectivă a acestora;
- se va evita depozitarea necontrolată a deșeurilor de orice natură ce vor rezulta pe perioada derulării lucrărilor;



#### **AGENȚIA PENTRU PROTECȚIA MEDIULUI ARAD**

Arad, Splaiul Mureș FN, Cod 310132

E-mail: [office@apmar.anpm.ro](mailto:office@apmar.anpm.ro); Tel. 0257280996, 0257280331, 0257281461;

*Operator de date cu caracter personal, conform Regulamentului (UE) 2016/679*

- deșeuri metalice feroase (cantități variabile) cod 160117 – se colectează pe platformă amenajată din incinta unității și se vor preda la societăți autorizate în vederea valorificării lor;
  - uleiuri uzate (20 l/lună) cod 130207\* și 130112\* (10 l/lună) – se stochează în butoaie metalice amplasat într-un container metalic la sediul societății, unde societatea este organizată, urmând a fi predate la societăți autorizate pentru colectare în vederea valorificării lor;
  - anvelope scoase din uz (cantități variabile) cod 160103 – se colectează pe platformă betonată amplasată la sediul societății, unde societatea este organizată, urmând a fi predate la societăți autorizate pentru colectare în vederea valorificării lor;
  - acumulatori uzați (cantități variabile) cod 160601\* - se colectează într-un container metalic, urmând a fi predați la societăți autorizate în vederea valorificării lor;
- Vor fi respectate prevederile H.G. 856/2002 privind evidența gestiunii deșeurilor completată prin H.G. 210/2007.

**Măsuri pentru închidere/demolare/dezafectare și reabilitarea terenului în vederea utilizării ulterioare, precum și efectul implementării acestora:**

La finalizarea lucrărilor de exploatare amplasamentul se va elibera de utilaje, terenul se va stabili, malurile se vor taluza și se va planta trestie în zona distructivă a valurilor. Iazul format prin exploatarea agregatelor vor fi populate cu pești în vederea dezvoltării unei zone de pescuit sportiv, de mică intensitate, fără acvacultură și piscicultură intensivă.

**Bilanț teritorial:**

Zona excavare: 49530 mp

Luciu apa (rezultat la finalizarea excavării): 57600 mp

Zona verde amenajată (la finalizarea excavării – berme perimetrice de siguranță): 33570 mp, restul suprafeței va fi ocupat de drumuri și platforme de incintă.

**Lucrările de refacere/reabilitare a mediului în perimetrul afectat de exploatare vor fi executate etapizat, în fiecare an de activitate, astfel încât în momentul sistării/suspendării activității sau la finalizarea exploatării acestea să fie executate integral.**

**În acest scop se va realiza o corelare a execuției lucrărilor de refacere a mediului cu programul lucrărilor miniere.**

Lucrările pentru refacerea/reabilitarea mediului precum și graficul de execuție a acestora (etapizarea anuală a acestora) vor fi stabilite pe baza unor documentații tehnice întocmite de către persoane de specialitate (atestate). Aceste documentații vor fi întocmite cu respectarea tuturor reglementărilor legale, respectiv a actelor normative în domeniu.

**Măsurile prevăzute în Avizul de gospodărire a apelor nr. 191/09.10.2020 emis cu A.N. Apele Romane – Administrația Bazinală de Apă Mureș:**

Măsuri în timpul realizării proiectului:

- menținerea permanentă a pilierilor de siguranță impuși.
  - min. 450 m față de malul stâng al râului Mureș;
  - respectarea distanțelor minime prevăzute în normativele în vigoare, față de obiectivele existente în zonă (LEA, drumuri, vecinătăți, etc) sau aflate în execuție;
- amenajarea și consolidarea taluzelor bazinului piscicol pe toată lungimea laturilor, în vederea evitării alunecării terenului;
- amenajarea locului de depozitare a materialului rezultat din decopertarea stratului vegetal;

Măsuri în timpul exploatării:

- pentru perioada de exploatare a agregatelor minerale se va solicita și se va obține autorizația de gospodărire a apelor pentru această activitate;
- în cazul producerii unor accidente la heleşteu, daunele produse riveranilor sau persoanelor fizice și juridice din aval vor fi suportate în totalitate de beneficiar;
- în zona amenajării se interzice folosirea substanțelor prioritar-periculoase așa cum sunt ele definite de H.G. nr. 570/2016 și a oricăror substanțe care pot produce poluarea de orice natură a solului/apelor freactice;



**AGENȚIA PENTRU PROTECȚIA MEDIULUI ARAD**

Arad, Splaiul Mureș FN, Cod 310132

E-mail: [office@apmar.anpm.ro](mailto:office@apmar.anpm.ro); Tel. 0257280996, 0257280331, 0257281461;

Operator de date cu caracter personal, conform Regulamentului (UE) 2016/679

- nu se permite alimentarea cu carburanți a utilajelor și mijloacelor de transport, precum și activități de schimb de ulei sau reparații mecanice pe amplasamentul amenajării;
- apele uzate fecaloid-menajere colectate vor fi periodic vidanjate. Vidanjarea apelor uzate se va realiza de către o societate specializată în prestarea acestui tip de servicii, cu descărcarea vidanței în stații de epurare autorizate. Valorile indicatorilor de calitate ai apelor igienico-sanitare vidanjate se vor încadra în limitele prevăzute de NTPA 002 din HG 188/2002 cu modificările și completările ulterioare.

Măsuri pentru închidere/demolare/dezafectare: -

#### **IV. Condiții care trebuie respectate, inclusiv cele prevăzute în avizul de gospodărire apelor cu nr. 191/09.10.2020 emis cu A.N. Apele Romane – Administrația Bazinală de Apă Mureș:**

##### **În timpul realizării proiectului:**

Condiții de ordin tehnic cerute prin prevederile actelor normative specifice (românești sau comunitare):

Titularul proiectului/activității are obligația de a desfășura activitatea de exploatare agregate minerale astfel încât impactul asupra factorilor de mediu și a populației din zona de exploatare să fie cât mai redus.

Titularul proiectului/activității are obligația să nu transporte, să nu folosească, să nu manipuleze și să nu depoziteze în perimetrul lucrărilor executate deșeuri și substanțe periculoase și/sau toxice, radioactive sau orice alte substanțe poluante, decât cu respectarea prevederilor legale.

Lucrările de refacere/reabilitare a mediului în perimetrul afectat de exploatare vor fi executate etapizat, în fiecare an de activitate, astfel încât în momentul sistării/suspendării activității sau la finalizarea exploatării acestea să fie executate integral.

În acest scop se va realiza o corelare a execuției lucrărilor de refacere a mediului cu programul lucrărilor miniere.

Lucrările pentru refacerea/reabilitarea mediului precum și graficul de execuție a acestora (etapizarea anuală a acestora) vor fi stabilite pe baza unor documentații tehnice întocmite de către persoane de specialitate (atestate). Aceste documentații vor fi întocmite cu respectarea tuturor reglementarilor legale, respectiv a actelor normative în domeniu.

După întocmire, aceste documente vor fi transmise spre analiză autorității competente de mediu, emitentă a actelor care reglementează activitatea de exploatare – respectiv APM Arad.

Documentele - planul/proiectul tehnic de refacere a mediului întocmite conform prevederilor legale sau alte documente similare, vor cuprinde toate măsurile de refacere și de reabilitare etapizată (anuală) a mediului în perimetrul de prospecțiune / explorare/exploatare.

Etapizarea anuală se va face luând în considerare evoluția și condițiile de exploatare rezultate ca urmare a activităților miniere. Lucrările pentru refacerea mediului în volume fizice și valorice, vor sta la baza constituirii garanției financiare pentru refacerea mediului – document care se va întocmi pentru fiecare an de activitate.

În momentul în care se ia decizia de sistare sau încetare a activității de exploatare, se va notifica APM Arad în vederea efectuării unei verificări în scopul de a constata realizarea tuturor lucrărilor de refacere a mediului și pentru a stabili necesitatea monitorizării factorilor de mediu atât în momentul încetării activității cât și postînchidere.

Condiții de ordin tehnic care reies din raportul privind impactul asupra mediului:

- respectarea pilierilor de siguranță impuși:
  - min. 450 m față de malul stâng al râului Mureș;
  - respectarea distanțelor minime prevăzute în normativele în vigoare, față de obiectivele existente în zonă (LEA, drumuri, vecinătăți, etc.) sau aflate în execuție;
- se va respecta cota maximă de extracție a agregatelor minerale în faza de realizare a bazinului piscicol -  $H_{\text{săpătură}} = 7 \text{ m}$  și  $H_{\text{med apă}} = 3,5 \text{ m}$ .



**AGENȚIA PENTRU PROTECȚIA MEDIULUI ARAD**

Arad, Splaiul Mureș FN, Cod 310132

E-mail: [office@apmar.anpm.ro](mailto:office@apmar.anpm.ro); Tel. 0257280996, 0257280331, 0257281461;

Operator de date cu caracter personal, conform Regulamentului (UE) 2016/679

- respectarea tehnologiei de exploatare a agregatelor minerale în vederea amenajării zonei de agrement la finalizarea lucrărilor de exploatare a agregatelor minerale;
- manipularea carburanților și celelalte operațiuni de întreținere a utilajelor se vor face numai în afara zonei de excavare, pe suprafețe special amenajate cu protejarea factorilor de mediu;
- în zona amenajării se interzice folosirea substanțelor prioritare periculoase așa cum sunt ele definite de H.G. 351/2005;

Condițiile necesare a fi îndeplinite în timpul organizării de șantier:

- amplasarea pe șantier a toaletelor ecologice și gestionarea apelor uzate astfel încât să se evite poluarea solului și apelor;
- investiția se va realiza cu respectarea legislației în vigoare și a avizelor de specialitate menționate în Certificatul de urbanism nr. 57/28.11.2019, eliberat de Primăria Comunei Păuliș;
- pe tot parcursul execuției lucrărilor se vor lua toate măsurile și se vor realiza toate lucrările necesare pentru protecția calității solului și apelor subterane precum și pentru prevenirea poluării accidentale;
- se vor realiza spații special amenajate pentru colectarea selectivă a tuturor categoriilor de deșeuri produse (deșeuri inerte de construcții, deșeuri de ambalaje), în conformitate cu prevederile Legea nr. 211/2011 privind regimul deșeurilor.
- respectarea Avizului de gospodărire a apelor emis de Administrația Națională "Apele Române" Administrația Bazinală de Apă Mureș nr. 191/09.10.2020 precum și a altor acte de reglementare/administrative emise de ANAR;
- se interzice orice deversare de ape uzate, reziduuri sau deșeuri de orice fel în apele de suprafață sau subterane, pe sol sau în subsol, ce pot rezulta pe perioada derulării proiectului;
- se va evita depozitarea necontrolată a deșeurilor de orice natură ce vor rezulta pe perioada derulării lucrărilor de realizare a proiectului;
- se va delimita fizic, cu exactitate, culoarul de lucru, astfel încât să nu se producă distrugerii inutile de teren. Solul vegetal va fi depozitat astfel încât să poată fi folosit la reconstrucția zonelor afectate;
- eventualele deșeuri reciclabile se vor preda la centrele de colectare autorizate;
- deșeurile menajere din organizarea de șantier se vor depozita într-un spațiu special amenajat, urmând a fi transportate la depozitul de deșeuri nepericuloase al municipiului Arad;
- scurtarea duratei de execuție a proiectului pentru a diminua astfel durata de manifestare a efectelor negative;
- folosirea unor utilaje și mijloace de transport silențioase.

Condiții prevăzute în avizul de gospodărire a apelor

- programul de monitorizare se va desfășura pe parcursul lucrărilor de excavare, a celor de amenajare heleșteu și pe perioada de funcționare a acestuia și se referă la:

- observații zilnice ale stabilității taluzelor;
- prelevarea de probe de apă din punctele de monitorizare; foraje amplasate amonte și aval de heleșteu și efectuarea de analize anuale pentru: pH, CCOCr,  $\text{NH}_4^+$ ,  $\text{NO}_2^-$ ,  $\text{NO}_3^-$ ,  $\text{PO}_4^{3-}$ .

Ca și referință se vor considera rezultatele obținute la evaluarea inițială (raport de încercare nr. 3821 eliberat în data de 16.07.2019 și efectuat de SC AQUATIM TIMIȘOARA SRL):

Indicator	Valoarea determinată
pH	8,2
$\text{NH}_4^+$	0,055 mg/l
CCOCr	26,8 mg/l
$\text{NO}_2^-$	0,03 mg/l
$\text{NO}_3^-$	0,31 mg/l
Pt	0,2 mg/l

Scopul acestei monitorizări este de a urmări evoluția calității apei freatică în zona de amplasare a folosinței. În cazul în care apare a tendință de înrăutățire a calității apei freatică,



**AGENȚIA PENTRU PROTECȚIA MEDIULUI ARAD**

Arad, Splaiul Mureș FN, Cod 310132

E-mail: [office@apmar.anpm.ro](mailto:office@apmar.anpm.ro); Tel. 0257280996, 0257280331, 0257281461;

Operator de date cu caracter personal, conform Regulamentului (UE) 2016/679

datorată folosinței la care se referă avizul de gospodărire a apelor/acordul de mediu, beneficiarul va lua toate măsurile și va executa toate lucrările care se vor considera necesare pentru remedierea situației, pe cheltuiala proprie.

#### **În timpul exploatării:**

##### Condițiile necesare a fi îndeplinite în funcție de prevederile actelor normative specifice:

- exploatarea agregatelor minerale se va desfășura astfel încât să nu fie influențată calitatea apelor freatice din zona perimetrului de exploatare, cu respectarea prevederilor Legii nr. 458/2002 privind calitatea apei potabile cu modificările și completările ulterioare și Ordinului MAPPM nr.621/2014 privind aprobarea valorilor de prag pentru apele subterane din România. Se va urmări cu strictețe deosebită lipsa totală a irizațiilor la suprafața apei pluviale, conform NTPA 001/2002 aprobate prin H.G. nr.188/2002, cu modificările și completările ulterioare.

Calitatea apei folosite pentru piscicultură este reglementată prin standardele de calitate, încadrându-se, pentru salmonicultură apele de categoria I, iar pentru celelalte amenajări piscicole apele de categoria II. Aceste ape trebuie să aibă un conținut redus de materii organice și o mineralizație totală de 750 mg/l.

Având în vedere că viitorul bazin piscicol va fi alimentat cu apă doar din subteran și precipitații, calitatea apei va fi propice destinației amenajării. În afara evitării poluării apelor cu substanțe este necesară stăpânirea dezvoltării algelor care pot determina „înflorirea apei”, cu efecte dăunătoare asupra calității apei și a dezvoltării peștilor.

- beneficiarul va deține în stoc la fața locului materiale de depoluare a solului și apei pentru produse petroliere deversate accidental;
- exploatarea substanței minerale utile în conformitate cu normativele în vigoare;
- respectarea metodologiei de exploatare;
- asigurarea stabilității treptelor prin respectarea pilierilor de protecție și a unghiurilor de taluz;
- amenajarea haldei pentru depozitarea și păstrarea solului vegetal în exteriorul zonei de exploatare;
- se va respecta programul de funcționare și restricțiile de viteză impuse de autoritățile publice locale pe drumul de acces în balastieră.

##### Condiții care reies din raportul privind impactul asupra mediului, respectiv din cerințele legislației comunitare specifice:

- respectarea pilierilor de siguranță impuși:
  - min. 450 m față de malul stâng al râului Mureș;
  - respectarea distanțelor minime prevăzute în normativele în vigoare, față de obiectivele existente în zonă (LEA, drumuri, vecinătăți, etc) sau aflate în execuție;
- se va respecta cota maximă de extracție a agregatelor minerale în faza de realizare a bazinului piscicol -  $H_{\text{săpătură}} = 7 \text{ m}$  și  $H_{\text{med apă}} = 3,5 \text{ m}$ ;
- reducerea emisiilor de noxe în aer prin evitarea funcționării în gol a utilajelor; eliminarea eventualelor scurgeri accidentale de carburanți și lubrifianți; realizarea unui transport al agregatelor și balastului cu pierderi cât mai mici prin folosirea unor utilaje de transport cu bene etanșe;
- luarea celor mai eficiente măsuri de gospodărire a apelor pluviale și a celor menajere (toaile ecologice);
- amenajarea corespunzătoare a haldelor de depozitare temporară a solului vegetal și a argilei rezultate din decopertare;
- amenajarea de locuri speciale pentru depozitarea deșeurilor, altele decât cele minerale;
- realizarea investiției se va face fără furajarea peștilor întrucât se pot dezvolta elemente poluante care ar putea duce în timp mai îndelungat, la poluarea apelor freatice.

Conform Studiului hidrogeologic realizat de INHGA – București și Studiului de impact exploatare în adâncime a agregatelor minerale din perimetrul Paulis Hadă se va face pe o adâncime de circa 7,00 m de la cota medie a terenului natural (118,60 m), până la cota cuvetei lac (112,00 mdMN). Nivelul hidrostatic este situat la cota 115,50 mdMN, realizând o adâncime medie a apei de 3,50 m.



#### **AGENȚIA PENTRU PROTECȚIA MEDIULUI ARAD**

Arad, Splaiul Mureș FN, Cod 310132

E-mail: [office@apmar.anpm.ro](mailto:office@apmar.anpm.ro); Tel. 0257280996, 0257280331, 0257281461;

Operator de date cu caracter personal, conform Regulamentului (UE) 2016/679

Suprafața totală a terenului de 125.000 mp este inclus în Licența de dare în concesiune pentru exploatarea rezervelor/resurselor de nisip și pietriș în suprafață de 0,71 Kmp (aviz ANRM).

**În cazul unui amenințări iminente cu un prejudiciu asupra mediului, operatorul este obligat să ia imediat măsurile preventive necesare și în termen de 2 ore de la luarea la cunoștință a apariției amenințării, să informeze APM Arad și C.J. – GNM Arad conform O.U.G nr. 68/2007 privind răspunderea de mediu cu referire la prevenirea și repararea prejudiciului asupra mediului**

**Pentru instalațiile care intră sub incidența legislației privind prevenirea și controlul integrat al poluării: - Nu este cazul.**

**Respectarea normelor impuse prin legislația specifică din domeniul calității aerului, managementul apei, managementul deșeurilor, zgomot, protecția naturii:**

- Ordonanța de urgență nr. 195/22.12.2005 aprobată prin Legea 265/2006 privind protecția mediului cu modificările și completările ulterioare;
- Legea minelor nr. 85/2003 cu modificările și completările ulterioare;
- Ordinul nr. 202/2881/2348 din 2013 pentru aprobarea Instrucțiunilor tehnice privind aplicarea și urmărirea măsurilor stabilite în planul de refacere a mediului, în planul de gestionare a deșeurilor extractive și în proiectul tehnic de refacere a mediului, precum și modul de operare cu garanția financiară pentru refacerea mediului afectat de activitățile miniere;
- Ordinul nr. 254 din 1 iulie 2019 pentru aprobarea Instrucțiunilor tehnice privind conținutul-cadru pentru elaborarea Planului de refacere a mediului și a Proiectului tehnic de refacere a mediului;
- Ordinul nr. 94/30.04.2009 pentru aprobarea Instrucțiunilor privind eliberarea permiselor de exploatare cu modificările și completările ulterioare;
- Ordinul nr. 125/2011 pentru modificarea și completarea Instrucțiunilor privind eliberarea permiselor de exploatare;
- Legea apelor nr. 107/1996 cu modificările și completările ulterioare;
- Legea nr. 104/2011 privind calitatea aerului înconjurător cu modificările și completările ulterioare;
- Hotărârea Guvernului nr. 188/2002, respectiv NTPA 001 și 002, cu modificările și completările ulterioare;
- Hotărârea Guvernului nr. 1373/2008 privind reglementarea furnizării transportului rutier de bunuri divizibile pe drumurile publice din România cu modificările și completările ulterioare;
- Legea nr. 211/2011 privind regimul deșeurilor cu modificările și completările ulterioare;
- H.G. nr. 856/2002, cu completările și modificările ulterioare, privind evidența gestiunii deșeurilor și pentru aprobarea listei cuprinzând deșeurile, inclusiv deșeurile periculoase;
- Decizia Comisiei 2014/955/UE din 18 decembrie 2014 de modificare a Deciziei 2000/532/CE de stabilire a unei liste de deșeuri în temeiul Directivei 2008/98/CE a Parlamentului European și a Consiliului;
- Ordin nr. 119/2014 Ordin al ministrului sănătății pentru aprobarea Normelor de igienă și a recomandărilor privind mediul de viață al populației, cu modificările și completările ulterioare;
- SR nr. 10009/2017 privind acustica urbană;
- STAS 12574-87 aer din zone protejate;
- O.U.G nr. 68/2007 privind răspunderea de mediu cu referire la prevenirea și repararea prejudiciului asupra mediului, cu modificările și completările ulterioare;
- Hotărârea Guvernului nr. 856/2008 privind gestionarea deșeurilor din industriile extractive;
- Ordinul nr. 2.042/2010 privind aprobarea Procedurii pentru aprobarea planului de gestionare a deșeurilor din industriile extractive și a normativului de conținut al acestuia.

Condiții prevăzute în avizul de gospodărire a apelor:

- pentru perioada de exploatare a agregatelor minerale se va solicita și se va obține autorizația de gospodărire a apelor pentru această activitate;



**AGENȚIA PENTRU PROTECȚIA MEDIULUI ARAD**

Arad, Splaiul Mureș FN, Cod 310132

E-mail: [office@apmar.anpm.ro](mailto:office@apmar.anpm.ro); Tel. 0257280996, 0257280331, 0257281461;

*Operator de date cu caracter personal, conform Regulamentului (UE) 2016/679*

- în cazul producerii unor accidente la heleşteu, daunele produse riveranilor sau persoanelor fizice și juridice din aval vor fi suportate în totalitate de beneficiar;
- în zona amenajării se interzice folosirea substanțelor prioritar-periculoase așa cum sunt ele definite de H.G. nr. 570/2016 și a oricăror substanțe care pot produce poluarea de orice natură a solului/apelor freactice.

#### **În timpul închiderii, dezafectării, refacerii mediului și postînchidere**

Condiții necesare a fi îndeplinite la închidere/dezafectare/demolare:

După finalizarea activității de excavare, titularul de activitate va avea în vedere executarea unor lucrări de refacere a mediului și încadrare peisagistică, după cum urmează:

#### Închiderea lucrărilor de excavare

**Lucrările de închidere vor fi executate etapizat, anual, astfel încât la finalul exploatării acestea să fie efectuate în totalitate.**

Beneficiarul va executa taluzarea malurilor lacului la unghiuri care să asigure o stabilitate de lungă durată a taluzurilor.

Pentru a limita acțiunea dinamică distructivă a valurilor pe taluzul malurilor submerse se va planta trestie sau să se amenajeze amortizoare de valuri.

Pentru a diminua efectele negative, cauzate de factori naturali, se va amenaja perdele vegetale pe malul dinspre direcția dominantă a vântului în timpul iernii.

#### Dezafectarea

La finalizarea lucrărilor de excavare se vor avea în vedere următoarele lucrări:

- retragerea de pe amplasament a tuturor utilajelor și instalațiilor (utilaje, etc);
- transportarea tuturor deșeurilor provenite din activitatea de amenajare a bazinului piscicol nevidabil prin lucrări de excavare și depozitarea corespunzătoare a acestora;
- dezafectarea amenajărilor și instalațiilor pentru protecția factorilor de mediu pe perioada efectuării lucrărilor de excavare.

#### Postînchidere

Bazinul piscicol nevidabil pentru pescuit sportiv și/sau lacul de agrement va fi populat cu pește, acesta va fi lăsat în regim de creștere natural (nefurajat), fiind ulterior permis pescuit sportiv și activități de recreere.

**Condiții pentru refacerea stării inițiale/reabilitare în vederea utilizării ulterioare a terenului:**

La finalizarea lucrărilor de exploatare agregate minerale se va amenaja zona exploatării ca o zonă de agrement astfel:

- zona excavare: 49530 mp
- luciua apă (rezultat la finalizarea excavării): 57600 mp
- zona verde amenajată (la finalizarea excavării – berme perimetrice de siguranță): 33570 mp, restul suprafeței va fi ocupat de drumuri și platforme de incintă.

Condiții prevăzute în avizul de gospodărire a apelor: -

#### **V. Informații cu privire la procesul de consultare a autorităților cu responsabilități în domeniul protecției mediului (participante în comisiile de analiză tehnică):**

La ședințele comisiilor de analiză tehnică (CAT) au fost invitate următoarele autorități: Garda Națională de Mediu – C.J. Arad, Direcția de Sănătate Publică Arad, Inspectoratul pentru Situații de Urgență "Vasile Goldiș" Arad, Primăria Comunei Păuliș, A.N. Apele Române - A.B.A. Mureș – S.G.A. Arad, Agenția Națională de Îmbunătățiri Funciare, Agenția Națională pentru Resurse Minerale.

Agenția pentru protecția Mediului Arad a efectuat următoarele activități:

- a înaintat Memoriului depus de titular membrilor CAT în vederea exprimării punctului de vedere, însoțit de adresa nr. 15049 din 20.08.2019;
- a afișat pe site-ul APM Arad Memoriului depus de titular;



**AGENȚIA PENTRU PROTECȚIA MEDIULUI ARAD**

Arad, Splaiul Mureș FN, Cod 310132

E-mail: [office@apmar.anpm.ro](mailto:office@apmar.anpm.ro); Tel. 0257280996, 0257280331, 0257281461;

*Operator de date cu caracter personal, conform Regulamentului (UE) 2016/679*



- a solicitat membrilor CAT puncte de vedere în ședința de încadrare a proiectului, consemnate în Procesul verbal nr. 16980 din 18.09.2019;
- a afișat pe site-ul APM Arad Decizia etapei de încadrare nr. 18911 din 18.10.2019;
- a înaintat membrilor CAT informațiile depuse de titular (aspectele relevante care trebuie dezvoltate în raportul de evaluare a impactului asupra mediului înaintate de Dr. Patko Robert în calitate de expert atestat din cadrul P.F. PATKO) însoțite de adresa nr. 3365/12.03.2020, pentru înaintarea unui punct de vedere;
- a afișat pe site-ul APM Arad Îndrumarul eliberat sub nr. 3991/30.03.2020;
- a înaintat membrilor CAT Raportul la studiul de evaluare a impactului asupra mediului și Studiul de evaluare a impactului asupra corpurilor de apă, însoțite de adresa 10202/19.08.2020, pentru emiterea unui punct de vedere;
- a solicitat membrilor CAT puncte de vedere în ședința de analiză a calității raportului la studiul de evaluare a impactului asupra mediului, consemnate în Procesul verbal nr. 12708 din 14.10.2020.

S-au primit de la membrii CAT, în scris, următoarele:

- adresa nr. 5418/LMZ/107D/18.03.2019 eliberată de A.N. Apele Române - A.B.A. Mureș, privind solicitarea avizului de gospodărire a apelor;
- adresa nr. 5418/LMZ/107D/25.03.2019 eliberată A.N. Apele Române - A.B.A. Mureș care decide că pentru proiectul propus este necesară elaborarea SEICA;
- adresa nr. 4641/03.09.2019 eliberată de Direcția de Sănătate Publică a Județului Arad, privind evaluarea documentației și a faptului că aceasta este în concordanță cu legislația națională privind condițiile de igienă și sănătate publică;
- adresa nr. 17589/LMZ/28994/13.09.2019 eliberată A.N. Apele Române - A.B.A. Mureș care decide că SEICA nu necesită completare/modificare;
- adresa nr. 17589/LMZ/28.994/17.09.2019 eliberată A.N. Apele Române - A.B.A. Mureș prin care se înaintează la APM Arad Proiectul avizului de gospodărire a apelor;
- Avizul de gospodărire a apelor nr. 191/09.10.2020 eliberat de A.N. Apele Române - A.B.A. Mureș;
- adresă nr. 797/Arad/16.03.2020 eliberată de GNM – CJ Arad reprezentând punctul de vedere referitor la realizarea proiectului.

## **VI. Informații cu privire la procesul de participare a publicului în procedura derulată: Când și cum a fost informat publicul, pe etape ale procedurii derulate:**

### Depunerea solicitării:

- anunț în ziarul "Glasul Aradului"- 30.08.2019
- anunț pe pagina de internet a APM Arad din 21.08.2019

### Etapa de încadrare:

- anunț în ziarul " Glasul Aradului"- 02.10.2019
- site-ul APM Arad
- proiectul deciziei etapei de încadrare – 08.10.2019
- anunț public privind decizia etapei de încadrare – 08.10.2019
- îndrumar pentru Raportul la studiul de evaluare a impactului asupra mediului și Studiul de evaluare a impactului asupra corpurilor de apă 30.03.2020

### Dezbaterea publică:

- site-ul APM Arad – anunț din 25.08.2020
- anunț în ziarul "Jurnal Arădean"- 26.08.2020
- Proces verbal-minută încheiată sub nr. 12054/30.09.2020 la Primăria comunei Păuliș

### Decizia de emitere a acordului:

- anunț public privind decizia de emitere a acordului de mediu, publicat în ziarul "Jurnalul Arădean" din 20.10.2020
- afișare pe site-ul APM Arad a
  - proiectului de acord de mediu: 27.10.2020
  - deciziei de emitere a acordului de mediu 27.10.2020



**AGENȚIA PENTRU PROTECȚIA MEDIULUI ARAD**

Arad, Splaiul Mureș FN, Cod 310132

E-mail: [office@apmar.anpm.ro](mailto:office@apmar.anpm.ro); Tel. 0257280996, 0257280331, 0257281461;

Operator de date cu caracter personal, conform Regulamentului (UE) 2016/679

### Când și cum a participat publicul interesat la procesul decizional privind proiectul:

- raportul la studiul de evaluare a impactului asupra mediului și Studiul de evaluare a impactului asupra corpurilor de apă subterană a fost disponibil spre consultare pe site-ul APM Arad până la ședința de dezbatere publică;

- nu s-au înregistrat observații sau propuneri din partea publicului pe parcursul procedurii.

**Cum au fost luate în considerare propunerile/observațiile justificate ale publicului interesat:**

- nu au existat sesizări și comentarii din partea publicului pe parcursul procedurii.

**Dacă s-au solicitat completări/revizuri ale raportului privind impactul asupra mediului și dacă acestea au fost puse la dispoziția publicului interesat:**

- nu au fost solicitate completări/revizuri ale raportului privind impactul asupra mediului și studiului de evaluare a impactului asupra corpurilor de apă subterană deoarece nu au existat sesizări și comentarii din partea publicului pe parcursul procedurii, nu au fost solicitate informații suplimentare de către membrii CAT.

### VII. Concluziile consultărilor transfrontaliere, după caz: -

### VIII. Planul de monitorizare a mediului, cu indicarea componentelor de mediu care urmează a fi monitorizate, a periodicității, a parametrilor și a amplasamentului ales pentru monitorizarea fiecărui factor:

#### În timpul realizării proiectului

Pentru evoluția calității apelor freatice în zona de amplasare a perimetrului au fost realizate 2 foraje amplasate amonte și aval de heleșteu.

Rezultatele probelor de apă obținute la evaluarea inițială (raport de încercare nr. 3821 eliberat în data de 16.07.2019 și efectuat de SC AQUATIM TIMIȘOARA SRL):

Indicator	Valoarea determinată
pH	8,2
NH <sub>4</sub> <sup>+</sup>	0,055 mg/l
CCO <sub>Cr</sub>	26,8 mg/l
NO <sub>2</sub> <sup>-</sup>	0,03 mg/l
NO <sub>3</sub> <sup>-</sup>	0,31 mg/l
Pt	0,2 mg/l

Titularul proiectului are obligația întocmirii evidenței **gestiunii deșeurilor** pentru fiecare tip de deșeu rezultat în timpul lucrărilor de construire, în conformitate cu modelul prevăzut în **anexa nr. 1 la Hotărârea Guvernului nr. 856/2002**, cu modificările și completările ulterioare, și să o transmită la cerere agenției județene pentru protecția mediului.

#### În timpul exploatarei proiectului

Programul de monitorizare va consta în probe de apă cu o **frecvență anuală** din forajele de hidro – observație (conform Avizului de gospodărire a apelor emisă de AN Apele Romane ABA Mureș), analizându-se următorii indicatori: pH, CCO<sub>Cr</sub>, NH<sub>4</sub><sup>+</sup>, NO<sub>2</sub><sup>-</sup>, NO<sub>3</sub><sup>-</sup>, PO<sub>4</sub><sup>3-</sup>.

Parametru monitorizat	Frecvența
pH	anual
CCO <sub>Cr</sub>	
NH <sub>4</sub> <sup>+</sup>	
NO <sub>2</sub> <sup>-</sup>	
NO <sub>3</sub> <sup>-</sup>	
PO <sub>4</sub> <sup>3-</sup>	

Rezultatele analizelor fizico-chimice se vor compara cu probele martor efectuate la începutul exploatarei pentru a putea urmări evoluția în timp

Titularul are obligația întocmirii evidenței **gestiunii deșeurilor** pentru fiecare tip de deșeu rezultat în timpul lucrărilor de construire, în conformitate cu modelul prevăzut în **anexa nr. 1**



### AGENȚIA PENTRU PROTECȚIA MEDIULUI ARAD

Arad, Splaiul Mureș FN, Cod 310132

E-mail: [office@apmar.anpm.ro](mailto:office@apmar.anpm.ro); Tel. 0257280996, 0257280331, 0257281461;

Operator de date cu caracter personal, conform Regulamentului (UE) 2016/679

la Hotărârea Guvernului nr. 856/2002, cu modificările și completările ulterioare, și să o transmită agenției județene pentru protecția mediului.

Deșeurile identificate pe parcursul desfășurării activității vor fi clasificate și codificate potrivit Directivei 2008/98/CE a Parlamentului European și a Consiliului, Deciziei Comisiei 2000/532/CE și Deciziei Comisiei 2014/955/UE din 18 decembrie 2014 de modificare a Deciziei 2000/532/CE de stabilire a unei liste de deșeuri în temeiul Directivei 2008/98/CE a Parlamentului European și a Consiliului, incluse în evidența gestiunii deșeurilor și valorificate/eliminate conform prevederilor legale corespunzătoare fiecărui tip de deșeu.

- deșeurile rezultate din activitate, vor fi stocate separat, pe categorii, în containere adecvate, amplasate în spații special amenajate, în condiții care să garanteze reducerea riscului pentru sănătatea umană și deteriorarea calității mediului,
- valorificarea/eliminarea deșeurilor se va face prin intermediul operatorilor economici autorizați, în baza contractelor încheiate
- se va evita formarea de stocuri de deșeuri care urmează să fie valorificate/eliminate care ar putea genera fenomene de poluare a mediului sau care să prezinte riscuri asupra sănătății populației.

**În timpul închiderii/dezafectării, refacerii mediului și postînchidere;**

- dezafectarea perimetrului de toate construcțiile și utilajele folosite în procesul de exploatare;
- folosirea întregii cantități de argilă și sol vegetal rezultate din decopertare la construirea digului perimetral al bazinului piscicol;
- dezafectarea drumului de acces în perimetru (în situația în care nu se va stabili să fie păstrat pentru folosințe ulterioare);
- depunerea de sol vegetal pe întregul traseu al drumului de acces în perimetru (dacă va fi dezafectat);
- efectuarea unor lucrări de fertilizare a întregii cantități de sol depusă;
- semănarea de iarbă pe întreaga suprafață redată și lucrări de întreținere după semănare.

O perioadă de cel puțin doi ani după punerea în funcțiune a investiției se va monitoriza stabilitatea taluzurilor malurilor lacurilor (vizual și prin măsurători topografice anuale).

**Monitorizarea prevăzută în avizul de gospodărire a apelor**

Programul de monitorizare se va desfășura pe parcursul lucrărilor de excavare, a celor de amenajare heleșteu și pe perioada de funcționare a acestuia și se referă la:

- observații zilnice ale stabilității taluzelor;
- prelevarea de probe de apă din punctele de monitorizare: foraje amplasate amonte și aval de heleșteu și efectuarea de analize astfel:

Parametru monitorizat	Frecvența
pH	anual
CCOCr	
NH <sub>4</sub> <sup>+</sup>	
NO <sub>2</sub> <sup>-</sup>	
NO <sub>3</sub> <sup>-</sup>	
PO <sub>4</sub> <sup>3-</sup>	

**Documentația depusă:**

- Notificarea elaborată de arh. Botoș Adalbert
- Proces verbal de verificare a amplasamentului nr. 13315/13.08.2018, încheiat de reprezentanții APM Arad
- Certificat de înregistrare cu CUI nr. 17168980 eliberat de ORC de pe lângă Tribunalul Timiș,
- Certificat de urbanism nr. 42/21.11.2016 eliberat de Primăria Comunei Păuliș
- Certificat de urbanism nr. 57/28.11.2019 eliberat de Primăria Comunei Păuliș
- Hotărârea nr. 69/12.09.2014 privind aprobarea documentației de urbanism PUZ și RLU aferent „Amenajare bazin piscicol pentru pescuit sportiv și agrement prin exploatare agregate minerale” emisă de Consiliul Local al comunei Păuliș
- Extras din CF 303136-Păuliș eliberat de Biroul de Cadastru și Publicitate Imobiliară Lipova

**AGENȚIA PENTRU PROTECȚIA MEDIULUI ARAD**

Arad, Splaiul Mureș FN, Cod 310132

E-mail: [office@apmar.anpm.ro](mailto:office@apmar.anpm.ro); Tel. 0257280996, 0257280331, 0257281461;

Operator de date cu caracter personal, conform Regulamentului (UE) 2016/679



- Plan de situație propunere, Plan de încadrare în zonă și Plan profile caracteristice prin perimetrul propus, elaborate de SC VIVA PROIECT SRL
- Decizia etapei de evaluare inițială nr. 13383/14.08.2018 emisă de APM Arad
- Memoriu de prezentare elaborat de SC ARH-DESIGN SRL
- Punctul de vedere favorabil nr. 71/31.01.2019, eliberat de Agenția Națională pentru Resurse Minerale – Compartimentul Teritorial Inspecție Resurse Minerale Timișoara
- Acord tehnic nr. 150/17.07.2019, emis de ANIF – Filiala Teritorială de Îmbunătățiri Funciare Arad
- Notificare de asistență de specialitate de sănătate publică nr. 680/09.07.2019, emis de Direcția de Sănătate Publică a Județului Arad
- Aviz de amplasament favorabil nr. 271588235/18.07.2019, emis de E-DISTRIBUȚIE BANAT
- Aviz de amplasament nr. 13192/08.08.2019, emis de COMPANIA DE APĂ ARAD SA
- Adresa APM Arad nr. 15049/2008.2019, de înaintare a memoriului membrilor CAT în vederea exprimării punctelor de vedere
- Adresa nr. 5418/LMZ/107D/18.03.2019 eliberată de A.N. Apele Române - A.B.A. Mureș, privind solicitarea avizului de gospodărirea apelor
- Adresa nr. 5418/LMZ/107D/25.03.2019 eliberată A.N. Apele Române - A.B.A. Mureș care decide că pentru proiectul propus este necesară elaborarea SEICA
- Adresa nr. 4641/03.09.2019 eliberată de Direcția de Sănătate Publică a Județului Arad, privind evaluarea documentației și a faptului că aceasta este în concordanță cu legislația națională privind condițiile de igienă și sănătate publică
- Adresa nr. 17589/LMZ/28994/13.09.2019 eliberată A.N. Apele Române - A.B.A. Mureș care decide că SEICA nu necesită completare/modificare
- Adresa nr. 17589/LMZ/28.994/17.09.2019 eliberată A.N. Apele Române - A.B.A. Mureș prin care se înaintează la APM Arad Proiectul avizului de gospodărire a apelor
- Avizul de gospodărirea apelor nr. 191/09.10.2020 eliberat de A.N. Apele Române - A.B.A. Mureș
- Procesul verbal nr. 16980 din 18.09.2019 încheiat de APM Arad cu ocazia ședinței CAT de încadrare a proiectului
- Decizia etapei de încadrare nr. 18911 din 18.10.2019 emisă de APM Arad
- Declarația dată de Dr. Patko Robert în calitate de expert atestat
- Aspectele relevante care trebuie dezvoltate în raportul de evaluare a impactului asupra mediului înaintate de Dr. Patko Robert în calitate de expert atestat
- Înaintarea informațiilor depuse membrilor CAT însoțite de adresa 3365/12.03.2020, pentru înaintarea unui punct de vedere
- Îndrumarul eliberat de APM Arad sub nr. 3991/30.03.2020 (afișat pe site-ul APM Arad)
- Raport la studiul de evaluare a impactului asupra mediului, elaborat de Dr. PATKO ROBERT
- Studiu de evaluare a impactului investiției asupra corpurilor de apă subterană ROMU20, elaborat de SC SANTIMED PROIECT SRL
- Adresa APM Arad nr. 10202/19.08.2020 de înaintare a studiilor membrilor CAT
- Proces verbal minută nr. 12054/30.09.2020 încheiat la Primăria comunei Păuliș cu ocazia dezbaterii publice a proiectului
- Procesul verbal nr. 12708/14.10.2020 din 29.01.2020 încheiat de APM Arad cu ocazia ședinței CAT de analiză a calității raportului la studiul de evaluare a impactului asupra mediului
- Chitanță nr. 33780/06.08.2018, Ordin de plată nr. 171/12.08.2019, Ordin de plată nr. 43/10.03.2020, Ordin de plată nr. 147/10.08.2020, dovada achitării tarifelor aferente etapelor procedurale
- Proiectul acordului de mediu elaborat de APM Arad.



## AGENȚIA PENTRU PROTECȚIA MEDIULUI ARAD

Arad, Splaiul Mureș FN, Cod 310132

E-mail: [office@apmar.anpm.ro](mailto:office@apmar.anpm.ro); Tel. 0257280996, 0257280331, 0257281461;

*Operator de date cu caracter personal, conform Regulamentului (UE) 2016/679*

Prezentul acord de mediu este valabil pe toată perioada de realizare a proiectului, iar în situația în care intervin elemente noi, necunoscute la data emiterii acordului, sau se modifică condițiile care au stat la baza emiterii acestuia, titularul proiectului are obligația de a notifica autoritatea competentă emitentă.

Nerespectarea prevederilor prezentului acord de mediu atrage suspendarea și anularea acestuia, după caz.

Prezentul acord de mediu poate fi contestat în conformitate cu prevederile Legii nr. 292/2018 privind evaluarea impactului anumitor proiecte publice și private asupra mediului și ale Legii contenciosului administrativ nr. 554/2004, cu modificările și completările ulterioare.

Răspunderea pentru corectitudinea informațiilor puse la dispoziția autorității competente pentru protecția mediului și a publicului revine în întregime titularului proiectului.

Prezentul acord nu exonerează de răspundere proiectantul și constructorul în cazul producerii unor accidente în timpul execuției lucrărilor.

La finalizarea lucrărilor și înainte de punerea în funcțiune se va anunța APM Arad pentru întocmirea Procesului verbal de verificare a condițiilor impuse prin prezentul acord.

Înainte de începerea activității titularul investiției are obligația să solicite și să obțină autorizație de mediu pentru obiectiv.

Prezentul Acord de Mediu conține 22 de pagini și a fost redactat în 3 exemplare originale.

ȘEF SERVICIU A.A.A.  
Adina Orășan



DIRECTOR EXECUTIV  
Dana Monica Dănoiu



Întocmit, Emil Husăraș



AGENȚIA PENTRU PROTECȚIA MEDIULUI ARAD

Arad, Splaiul Mureș FN, Cod 310132

E-mail: [office@apmar.anpm.ro](mailto:office@apmar.anpm.ro); Tel. 0257280996, 0257280331, 0257281461;

Operator de date cu caracter personal, conform Regulamentului (UE) 2016/679

ROMÂNIA  
MINISTERUL JUSTIȚIEI



OFICIUL NAȚIONAL AL REGISTRULUI COMERȚULUI  
OFICIUL REGISTRULUI COMERȚULUI  
DE PE LĂNGĂ TRIBUNALUL TIMIȘ

# CERTIFICAT DE ÎNREGISTRARE

Firma: TRUST CONSTRUCȚII RADLINGER S.R.L.

Sediul social: TIMIȘOARA, STR. CHEVERESULUI - PRELUNGIRE, NR. 53, ETAJ 1 JUDEȚUL TIMIȘ

Activitatea principală: Extracția pietrei ornamentale și a pietrei pentru construcții, extracția pietrei calcaroase, gipsului, cretei și a ardeziei - 0811

Cod Unic de înregistrare: 17168980 din data de: 28.01.2005

Nr. de ordine în registrul comerțului: J35/243/28.01.2005

Data eliberării: 01 APR 2008

Seria B Nr. 1573781

RAIFFEISEN BANK RO47866000060006302801

DIRECTOR,

Floarea Brînda





**ROMÂNIA  
JUDEȚUL ARAD  
COMUNA PĂULIȘ**

Păuliș nr. 1A tel/fax 0257/388101 e-mail:  
[primariapaulis@gmail.com](mailto:primariapaulis@gmail.com)

**Nr. 2039/R/05.04.2021**

Către,

**SC TRUST CONSTRUCTII RADLINGER SRL  
Timișoara, str.Chevereșului - Prelungire , nr.53,  
Județul Timiș**

Urmare a cererii dvs. nr.25/17.03.2021, înregistrată la sediul Primăriei comunei Păuliș cu nr. 2039/17.03.2021, prin prezenta vă solicităm completarea documentației cu următoarele:

- aviz Apele Romane
- aviz ANRM
- permisul (vechi) de exploatare
- identificarea drumului
- identificare amplasament conform CF-ului anexat
- certificat fiscal
- aviz Mediu

Cu deosebit respect,

Primar,  
**Turcin Ioan**



Comp.Urbanism și Achiziții Publice,  
**Kaszoni-Subescu Anca**

EXP. 05.04.2021.



TRUST CONSTRUCTII

SC TRUST CONSTRUCTII Rädlinger S.R.L. | Str. Cheveresului-Prelungire Nr. 53 | 300701 Timisoara  
JOSEF RÄDLINGER BAUUNTERNEHMEN GMBH | Kammerdorfer Straße 16 | 93413 Cham

PRIMĂRIA COMUNEI PĂULIȘ  
Nr. intrare: 2039, 17.03.2021  
Nr. ieșire: /

Nr.25 din 17/03/2021

Catre,  
Primăria comunei Păuliș

S.C. TRUST CONSTRUCTII RÄDLINGER S.R.L, Cheveresului-Prelungire, nr. 53, Jud. Timiș, CUI RO17168980, J35/243/01.2005, tel.0256/222243, 222292, fax 026/222244, prin administrator ing. Eugen Curea, solicită aviz favorabil pentru efectuarea transportului resursei minerale pe drumurile situate in administrarea U.A.T comuna Păuliș, de la investiția, AMENAJARE BAZIN PISCICOL PENTRU PESCUIT SPORTIV ȘI DE AGREMENT PRIN EXPOLATARE AGREGATE MINERALE comuna Păuliș, jud. Arad.

Anexam:

Plan de incadrare in zona;  
Plan vizat primarie  
C.U.I.  
Certificat de urbanism

Data: 17/03/2021

Semnatura



JOSEF RÄDLINGER BAUUNTERNEHMEN GMBH  
SC TRUST CONSTRUCTII RÄDLINGER S.R.L.

Str. Cheveresului-Prelungire Nr. 53  
300701 Timisoara/Rumanien

Tel.: +40 (0) 25 6-22 22-43  
Fax: +40 (0) 25 6-22 22-44

info@raedlinger.ro  
www.raedlinger.ro

Raiffeisenbank  
Timisoara

Administrator:  
Eugen Curea  
IBAN: RO47 RZBR 0600 0600 0630 2801  
Amtsgericht Regensburg: HRB 11233  
J: 35/243/2005  
RO 17168980





ROMANIA  
JUDEȚUL ARAD  
PRIMĂRIA COMUNEI PĂULIȘ

Nr. 1451/R/ Paulis nr.1 cod 317230 tel 0257388101 fax 0257388456  
27 FEB. 2019

**AVIZ DE FOLOSIRE ȘI REABILITARE A  
INFRASTRUCTURII RUTIERE**

încheiat între:

1.-Comuna Păuliș cu sediul în loc.Păuliș nr.1 jud.Arad, tel/fax.0257388301, reprezentată de d-l Turcin Ioan în calitate de Primar al comunei Păuliș

și

2.-SC TRUST CONSTRUCȚII RADLINGER SRL cu sediul înChevereșului-Prelungire nr. 53, jud. Timiș, înregistrată la Registrul Comerțului Arad sub nr.J35/243/01.2005 având CUI RO17168980 reprezentată prin ing. Eugen Curea în calitate de Administrator.

**OBIECTUL AVIZULUI :**

Prin prezentul document, comuna Păuliș jud.Arad, permite folosirea drumului de exploatare de cca 2 km care face legătura cu DJ682 Arad - Zăbrani, drum aflat în proprietatea comunei, de către SC TRUST CONSTRUCȚII RADLINGER SRL, cu condiția reabilitării de către societatea de mai sus menționată a infrastructurii rutiere și întreținerea acestuia în condiții de protecție a mediului înconjurător .

Alte clauze: NU SUNT

Prezentul acord de reabilitare este valabil pe o durată de 2 ani la eliberarea prezentei.

Eventualele daune material reclamate de terțe personae, vor fi cercetate de către o comisie formată din experți în construcții, reprezentanți ai primăriei și SC TRUST CONSTRUCȚII RADLINGER SRL, care va analiza situația de fapt și care va concluziona dacă societatea reclamată este vinovată sau nu de producerea daunelor.

Plata eventualelor daune se va face după finalizarea cercetărilor și doar în cazul în care cercetările vor concluziona clar, că acestea sunt datorate exclusiv activității desfășurate de SC TRUST CONSTRUCȚII RADLINGER SRL

Prezentul acord de reabilitare s-a încheiat în conformitate cu prevederile art.28 alin.4 din Legea minelor nr. 85/2003 cu modificările ulterioare.

încheiat azi,27.02.2019 în două exemplare, câte unul pentru fiecare parte.

**PRIMAR**

**TURCIN IOAN**





TRUST CONSTRUCTII

SC TRUST CONSTRUCTII Rädlinger S.R.L. | Str. Cheveresului-Prelungire Nr. 53 | 300701 Timisoara  
JOSEF RÄDLINGER BAUUNTERNEHMEN GMBH | Kammerdorfer Straße 16 | 93413 Cham

Ca tre,  
Primăria comunei Paulis

S.C. TRUST CONSTRUCTII RÄDLINGER S.R.L, Cheveresului-Prelungire, nr. 53, Jud. Timiș, CUI RO17168980, J35/243/01.2005, tel.0256/222243, 222292, fax 026/222244, prin administrator ing. Eugen Curea, solicită aviz favorabil pentru efectuarea transportului resursei minerale pe drumurile razei localității Paulis, de la investitia, AMENAJARE BAZIN PISCICOL PENTRU PESCUIT SPORTIV ȘI DE AGREMENT PRIN EXPOLATARE AGREGATE MINERALE comuna Păuliș, jud. Arad.

Accesul in perimetru se realizează din localitatea Zăbrani sau din DJ682 Arad – Zăbrani pe un drum de exploatare de cca. 2 Km nemodernizat, aparținând teritoriului cadastral al comunei Paulis.

Prezentul aviz este necesar pentru obținerea avizului de gospodărire a apelor de la Administrația Bazinală de apă Mureș.

anexam:

Plan de incadrare in zona;  
Plan vizat primarie  
Aviz C.J ARAD - PUZ  
C.U.I.  
Certificat de urbanism

Data:

25.07.15

Semnatura



JOSEF RÄDLINGER BAUUNTERNEHMEN GMBH  
SC TRUST CONSTRUCTII RÄDLINGER S.R.L.

Str. Cheveresului-Prelungire Nr. 53  
300701 Timisoara/Rumänien

Tel.: +40 (0) 25 6-22 22-43  
Fax: +40 (0) 25 6-22 22-44

info@raedlinger.ro  
www.raedlinger.ro

Raiffeisenbank  
Timisoara

Administrator:  
Eugen Curea

IBAN: RO47 RZBR 0000 0600 0630 2801

Amtsgericht Regensburg HRB 11233  
J: 35/243/2005  
RO 17168980





ROMANIA

CONSILIUL JUDETEAN ARAD

Romania, Arad, Str. Corneliu Coposu nr. 22

Tel. 0357-731100; Fax. 0357-731280

E-mail: [consiliu@ciarad.ro](mailto:consiliu@ciarad.ro) web: <http://www.ciarad.ro/>

Direcția Amenajarea Teritoriului și Urbanism

Arhitect - șef

Nr. 6140/7303/19.05.2014

Către,

**SC Trust Construcții Radlinger SRL**

Având în vedere:

- adresa înregistrată la C.J. Arad cu nr. 6140/22.04.2014 completată cu adresa nr. 7303/19.05.2014, pentru emiterea avizului arhitectului-sef conform Legii nr.350/2001 privind amenajarea teritoriului și urbanismul, cu modificările și completările ulterioare, pentru documentația de urbanism P.U.Z. „Amenajare bazin piscicol pentru pescuit sportiv și agrement, prin exploatare agregate minerale” și R.L.U. aferent, extravilan comuna Păuliș;

- analiza documentației în ședința Comisiei Tehnice de Amenajare a Teritoriului și Urbanism din data de 28.04.2014;

- referatul nr. 6140/7303 din 19.05.2014 întocmit de structura de specialitate din subordinea Arhitectului-șef, se emite următorul:

**AVIZ TEHNIC FAVORABIL**

nr.5/19.05.2014

**CU CONDITIA: documentația PUZ avizată de C.J. Arad se aprobă de către C.L. Păuliș numai după obținerea Avizului Ministerului Agriculturii și Dezvoltării Rurale pentru introducerea terenului în intravilan cf. Art.47<sup>1</sup> din Legea nr. 350/2001 actualizată**

pentru documentația cu următoarele date generale:

Tip documentație: P.U.Z. și R.L.U. aferent.

Investitor : S.C. Trust Construcții Radlinger S.R.L.

Denumirea documentației: „ Amenajare bazin piscicol pentru pescuit sportiv si agrement, prin exploatare agregate minerale” și R.L.U. aferent, extravilan comuna Păuliș

Identificare amplasament: conform C.F. anexate extravilan. Suprafața: 24,34 ha.

Denumirea proiectantului: SC ARH-DESIGN SRL

Specialist cu drept de semnătură RUR: arh. Botos Adalbert

**Mențiuni:**

1. Pentru informarea și consultarea populației se vor respecta prevederile:

- Legii nr.350/2001 privind amenajarea teritoriului și urbanismul cu modificările și completările ulterioare,
- Legii nr. 52/2003 privind transparența decizională în administrația publică și
- Ordinului M.D.R.T. nr. 2701/2010 pentru aprobarea Metodologiei de informare și consultare a publicului cu privire la elaborarea sau revizuirea planurilor de amenajare a teritoriului și de urbanism.

2. În termen de 15 zile după aprobare de către Consiliul local al comunei Păuliș, câte un exemplar al documentației PUZ în format electronic se vor transmite de primarul comunei Păuliș la:

- Agenția Națională de Cadastru și Publicitate Imobiliară pentru preluarea informațiilor în sistemul de evidență de cadastru și publicitate imobiliară și în geoportul INSPIRE,

- Ministerul Dezvoltării Regionale și Administrației Publice pentru preluarea în Observatorul teritorial național.

3. O copie a Hotărârii Consiliului Local al comunei Păuliș privind aprobarea documentației PUZ se va trimite la C. J. Arad, către Arhitect-șef.

4. Documentația PUZ și RLU aferent, legal aprobată se va face publică de către autoritățile publice locale responsabile, inclusiv prin publicarea pe site-ul Primăriei comunei Păuliș.

ARHITECT-ȘEF  
arh. NICULAE COSMA





CONSILIUL JUDEȚEAN ARAD  
Romania, Arad, Str. Corneliu Coposu nr. 22  
Tel. 0357-731146; Fax. 0357-731285  
E-mail: [consiliu@ciarad.ro](mailto:consiliu@ciarad.ro) web: <http://www.ciarad.ro/>

Direcția Amenajarea Teritoriului și Urbanism  
 Serviciul Amenajarea Teritoriului și Urbanism  
 Nr. 6140/7303/19.05.2014

De acord  
**PREȘEDINTE**  
Nicolaie Iofcu

## REFERAT

pentru documentația de urbanism P.U.Z. „Amenajare bazin piscicol pentru pescuit sportiv și agrement, prin exploatare agregate minerale” și R.L.U. aferent, extravilan localitatea Păuliș-zona Păuliș Hada, comuna Păuliș

**Beneficiar:** SC Trust Construcții Radlinger SRL  
**Proiectant:** SC „ARH-DESIGN” SRL  
**Specialist cu drept de semnătură RUR:** arh. Adalbert I. Botos  
**Proiect nr.** 322/2011/2

Proiectantul a depus documentația P.U.Z. însoțită de adresa fn, înregistrată la Consiliul Județean Arad cu nr. 6140 din 22.04.2014, în vederea analizării acesteia de către Comisia Tehnică de Amenajarea Teritoriului și Urbanism ( Comisia T.A.T.U. ) aflată în coordonarea Președintelui Consiliului Județean Arad.

Documentația s-a elaborat în baza certificatului de urbanism nr. 5/18.01.2013 emis de către Primăria comunei Pauliș.

Documentația a fost analizată în cadrul ședinței Comisiei Tehnice de Amenajare a Teritoriului și Urbanism din data de 28.04.2014, ocazie cu care s-a solicitat completarea documentației cu următoarele:

- planșa nr. 00A – Încadrare în teritoriu
- planșa nr. 02A – Reglementări urbanistice-zonificare pentru fiecare etapă, iar planșele vor conține bilanțul teritorial corespunzător etapei respective;
- Avizul S.R.I. actualizat.

Completările solicitate au fost depuse în 19.05.2014, adresa de înaintare fiind înregistrată la CJ Arad cu nr. 7303/19.05.2014.

## I. CONSTATĂRI:

Analiza documentației P.U.Z. s-a făcut în conformitate cu reglementările tehnice indicativ GM-010-2000, aprobat prin Ordinul nr.176/N/16.08.2000 al M.L.P.A.T și conține :

### A. PIESE SCRISE

- VOLUMUL 1 - MEMORIUL DE PREZENTARE
- VOLUMUL 2 - REGULAMENTUL LOCAL DE URBANISM AFERENT

**B. PIESE DESENATE****C. AVIZE****A. PIESE SCRISE****Regimul juridic:**

Conform extras de carte funciară suprafața terenului este de 243411mp arabil în extravilanul Comunei Păuliș, în zona Păuliș Hada

Natura proprietății: proprietate privată beneficiar.

Zona studiată: 333000 mp; Incinta cu propuneri S: 243411 mp

**Regimul economic:**

Folosința actuală: conform C.F. arabil.

Destinația stabilită prin P.U.G.: extravilan nereglementat urbanistic.

**Regimul tehnic:**

În baza C.U. emis de către Primăria comunei Păuliș, s-a întocmit P.U.Z. și R.L.U. aferent pentru zonă servicii turism, extravilan comuna Păuliș.

Folosința propusă prin A.O. nr. 1/14.01.2013 și P.U.Z.: Zonă de agrement/servicii-amenajare 2 bazine piscicole

**B. PIESELE DESENATE sunt:**

1. PLANȘA 00A= PLAN DE ÎNCADRARE ÎN TERITORIU(scara 1:2000)
2. PLANȘA 01A - SITUAȚIA EXISTENTĂ (scara 1:2000)
3. PLANȘA 02A/I - REGLEMENTĂRI URBANISTICE ZONIFICARE – zona productie( exploatare agregate minerale) – Etapa I (scara 1: 2000)
4. PLANȘA 02A/II – REGLEMENTARI URBANISTICE ZONIFICARE – zona servicii și agrement – Etapa II (scara 1:2000)
5. PLANȘA 03A – PROPRIETATEA ASUPRA TERENURILOR (scara 1:2000)
6. PLANȘA 04A - 01ED – REGLEMENTĂRI TEHNICO- EDILITARE (scara 1:2000)

**C. AVIZE:**

Documentația conține următoarele avize/acorduri solicitate prin certificatul de urbanism:

Nr. crt.	ORGANISME CENTRALE / TERITORIALE INTERESATE	Nr. / dată aviz/acord
1.	Serviciul Român de Informații	65297/08.05.2014
2.	Ministerul Apărării – Statul Major General	D737/11.03.2013
3.	Ministerul Afacerilor Interne	4091435/27.03.2013
4.	Enel Distribuție Banat	58774304/24.02.2014
5.	Direcția de Sănătate Publică a Județului Arad	190/01.03.2013
6.	Agencia pentru Protecția Mediului Arad	8846/04.07.2013
7.	O.C.P.I. Arad - p.v. de recepție	739/15.10.2012
8.	Romtelecom S.A.	63/25.02.2013
9.	A.N. Apele Române – A.B.A. MURES	19/25.04.2013
10.	Direcția pentru Cultură și Patrimoniul Național Arad	73/U/12.03.2013
11.	I.S.U.- P.S.I.	223/13/SU-AR/2013
12.	I.S.U.- Protecție Civilă	831/13/SU-AR/2013
13.	Agentia Nationala pentru Resurse Minerale	135/08.03.2013
14.	Primăria Paulis – drum exploatare	2607/R/12.04.2013

15.	HCL Paulis însușire	73/05.09.2013
16.	SC Compania de Apa Arad SA	3388/18.03.2013

Prin Certificatul de urbanism nr. 5 din 18.01.2013 emis de Primaria Paulis nu a fost solicitat avizul M.A.D.R. cf. art. 47<sup>1</sup> din Legea nr. 350/2001 actualizată, dar acest aviz este obligatoriu conform legislației în vigoare și s-a solicitat în cadrul Comisiei T.A.T.U. Documentația conține raportul informării și consultării publicului nr.5605 din 03.09.2013.

**Propunerea și decizia comisiei:**

Emiterea avizului arhitectului-șef cu condiția aprobării documentației PUZ de către C.L. Pauliș numai după obținerea Avizului Ministerului Agriculturii și Dezvoltării Rurale pentru introducerea terenului în intravilan cf. Art. 47<sup>1</sup> din Legea nr. 350/2001 actualizată.

**II. CONCLUZII ȘI CERINȚE :**

**Concluzii:**

**Având în vedere:**

- conținutul documentației prezentate
- prevederile art.37 alin. (1<sup>2</sup>) și (1<sup>3</sup>) din Legea nr.350/2001 modificată prin Legea nr.190/2013 Art. I punctul 17, conform căruia :
  - Comisia TATU de la nivelul consiliilor județene fundamentează din punct de vedere tehnic emiterea avizului arhitectului-șef;
  - Avizul arhitectului-șef este un aviz tehnic care nu se supune deliberării consiliului județean.
- Regulamentul Comisiei TATU ( Anexa nr. 2 la H.C.J. Arad nr. 226/2012)

**Condiție:**

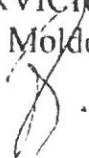
Aprobarea documentației PUZ de către C.L. Pauliș numai după obținerea Avizului Ministerului Agriculturii și Dezvoltării Rurale pentru introducerea terenului în intravilan cf. Art. 47<sup>1</sup> din Legea nr. 350/2001 actualizată.

**Cerințe:**

1. Documentația PUZ și RLU elaborată conform legislației în vigoare, care are avizele și acordurile prevăzute de lege și solicitate prin certificatul de urbanism, precum și tarifele de exercitare a dreptului de semnătură achitate pentru specialiștii care au elaborat documentația , se promovează de către primar, în vederea aprobării prin hotărâre a Consiliului Local Păuliș pe baza referatului de specialitate al arhitectului-șef, în termen de maximum 30 de zile de la data înregistrării documentației complete la registratura primăriei (v. Art. 56 al.6 din Legea 350/2001 modificată prin Legea nr.190/2013 Art.I pct.35 )
2. În Hotărârea Consiliului Local Păuliș se va stabili termenul de valabilitate a documentației PUZ și RLU
3. Pentru informarea și consultarea populației se vor respecta prevederile:

- Legii nr.350/2001 privind amenajarea teritoriului și urbanismul cu modificările și completările ulterioare,
  - Legii nr. 52/2003 privind transparența decizională în administrația publică și
  - Ordinului M.D.R.T. nr. 2701/2010 pentru informarea și consultarea publicului cu privire la elaborarea sau revizuirea planurilor de amenajare a teritoriului și de urbanism. Raportul informării și consultării publicului care se va elabora pentru fundamentarea deciziei Consiliului Local de aprobare a P.U.Z.- ului se va întocmi cf. art. 11 din anexa la Ordinul nr. 2701/2010.
4. Respectarea PUZ și RLU aprobat și a cerințelor/condițiilor înscrise în avize la emiterea autorizației de construire.
  5. O copie a Hotărârii Consiliului Local Păuliș privind aprobarea documentației PUZ se vor trimite la C. J. Arad, Arhitect-șef.
  6. **În termen de 15 zile după aprobarea PUZ-ului de către Consiliul local Păuliș, câte un exemplar al documentației PUZ în format electronic se transmite la:**
    - Agenția Națională de Cadastru și Publicitate Imobiliară pentru preluarea informațiilor în sistemul de evidență de cadastru și publicitate imobiliară și în geoportalul INSPIRE, și
    - Ministerul Dezvoltării Regionale și Administrației Publice pentru preluarea în Observatorul teritorial național.( v. art.48<sup>1</sup> din Legea nr.350/2001 modificată prin Legea nr. 190/2013 Art. I punctul 29) .
  7. Toate restricțiile impuse prin documentația de urbanism legal aprobată se fac publice de către C.L. Păuliș prin primar, inclusiv prin publicarea pe site-ul primăriei comunei Păuliș.

ȘEF SERVICIU A.T.U.  
Zeina Moldovan



ÎNTOCMIT  
Adina Stefan



ROMÂNIA

JUDEȚUL ARAD

PRIMĂRIA COMUNEI PAULIS

Nr.7237 /R/ 21.11.2016

## CERTIFICAT DE URBANISM

Nr. 42 din 21.11.2016

### În scopul: AMENAJARE BAZIN PISCICOL PENTRU PESCUIT SPORTIV SI AGREMENT PRIN EXPLOATARE AGREGATE MINERALE

Ca urmare a cererii adresate de **CUREA EUGEN** cu domiciliul în județul **TIMIS**, localitatea **TIMISOARA**, satul \_\_\_\_\_ sectorul \_\_\_\_\_ cod postal \_\_\_\_\_ strada **CHEVERESULUI** nr. **53**, bl. \_\_\_\_\_, sc. \_\_\_\_\_ et. \_\_\_\_\_, ap. \_\_\_\_\_ în calitate de reprezentant al **TRUST CONSTRUCTII RADLINGER**, CUI **17168980** telefon \_\_\_\_\_ e-mail \_\_\_\_\_ înregistrată la nr. **7237** din **31.10.2016**

Pentru imobilul - teren și /sau construcții - situat în județul **ARAD**, Comuna **PAULIS**, satul **PAULIS**, sectorul \_\_\_\_\_, cod poștal **317230**, strada \_\_\_\_\_ nr. **F.N.**, bl. \_\_\_\_\_, sc. \_\_\_\_\_, et. \_\_\_\_\_, ap. \_\_\_\_\_ sau identificat prin CF nr. **303136** a loc. **PAULIS**, Nr. Cad **303136**.

În temeiul reglementărilor Documentației de Urbanism nr.507/2001, faza PUG aprobată prin hotărârea Consiliului Local Paulis, nr.115/28.10.2004, HCL. 27/27.02.2014, reglementărilor Documentației de Urbanism nr. 322/2011/2 aprobată prin hotărârea Consiliului Local Paulis, nr. 69/12.09.2014.

În conformitate cu prevederile Legii nr. 50/1991 privind autorizarea executării lucrărilor de construcții, republicată, cu modificările și completările ulterioare.

### SE CERTIFICĂ:

#### 1. REGIMIUL JURIDIC

- **Amplasament:** imobilul este situat în intravilanul loc. Paulis din PUZ-RLU a comunei.
- **Proprietate:** imobilul este proprietatea privată a **SC TRUST CONSTRUCTII RADLINGER SRL**, conform CI 303136 a loc. Paulis, Nr. Cad 303136

#### 2. REGIMIUL ECONOMIC

- Funcțiunea actuală: conform CI 303136 intravilan arabil.
- Funcțiuni permise prin PUZ-RLU: servicii.



### 3. REGIMUL TEHNIC

S. teren = 125.000 mp

Se solicită AMENAJARE BAZIN PISCICOL PENTRU PESCUIT SPORTIV SI AGREMENT PRIN EXPLOATARE AGREGATE MINERALE

DIAC se va elabora in baza L. 50/1991, actualizata, prevederi Cod Civil, prevederi PLZ-RIU aferente, proiect nr. 322/2011/2 elaborat de SC ARHITECTI SIGNS SRL, aprobat prin hotărârea Consiliului Local Paulis nr. 69/12.09.2014.

In cazul construirii pe mezinna sau la o distanta mai mica de 60 cm, se va cere acordul notarial autentificat al beneficiarului terenului/vecinului. Nu se vor amplasa geamuri cu vedere directa la o distanta mai mica de 2 m.

Documentația tehnică pentru obținerea autorizației de construcție va respecta prevederile Legii nr. 10/1999 privind calitatea în construcții cu modificările și completările ulterioare și se va întocmi conform prevederilor Legii nr. 50/1991 cu modificările și completările ulterioare. DIAC va conține documentația cadastrală prevăzută în anexa la L. 50/1991 actualizată.

## Prezentul certificat de urbanism poate fi utilizat în scopul declarat pentru : **AMENAJARE BAZIN PISCICOL PENTRU PESCUIT SPORTIV SI AGREMENT PRIN EXPLOATARE AGREGATE MINERALE**

Certificatul de urbanism nu ține loc de autorizație de construire/desființare  
și nu conferă dreptul de a executa lucrări de construcții

### 4. OBLIGAȚII ALE TITULARULUI CERTIFICATULUI DE URBANISM;

În scopul elaborării documentației pentru autorizarea executării lucrărilor de construcții - de construire/ de desființare solicitantul se va adresa autorității competente pentru protecția mediului:

**AGENZIA PENTRU PROTECȚIA MEDIULUI ARAD, Str. Splaiul Mureșului FN, Arad,**

În aplicarea Directivei Consiliului 85/337/CEE (Directiva EIA) privind evaluarea efectelor anumitor proiecte publice și private asupra mediului, modificată prin Directiva Consiliului 97/11/CE și prin Directiva Consiliului și Parlamentului European 2003/35/CE privind participarea publicului la elaborarea anumitor planuri și programe în legătură cu mediul și modificarea, cu privire la participarea publicului și accesul la justiție, a Directivei 85/337/CEE și a Directivei 96/61/CE, prin certificatul de urbanism se comunică solicitantului obligația de a contacta autoritatea teritorială de mediu pentru ca aceasta să analizeze și să decidă, după caz, încadrarea/neîncadrarea proiectului investiției publice/private în lista proiectelor de mediu supuse evaluării impactului asupra mediului.

În aplicarea prevederilor Directivei Consiliului 85/337/CEE, procedura de emitere a acordului de mediu se desfășoară după emiterea certificatului de urbanism, anterior depunerii documentației pentru autorizarea executării lucrărilor de construcții la autoritatea administrației publice competente.

În vederea satisfacerii cerințelor cu privire la procedura de emitere a acordului de mediu, autoritatea competentă pentru protecția mediului stabilește mecanismul asigurării consultării publice, centralizării opțiunilor publicului și al formulării unui punct de vedere oficial cu privire la realizarea investiției în acord cu rezultatele consultării publice.

În aceste condiții:

După primirea prezentului Certificat de urbanism, TITULARUL are obligația de a se prezenta la autoritatea competentă pentru protecția mediului în vederea evaluării inițiale a investiției și stabilirii necesității evaluării efectelor acesteia asupra mediului. În urma evaluării inițiale a investiției se va emite actul administrativ al autorității competente pentru protecția mediului

În situația în care autoritatea competentă pentru protecția mediului stabilește necesitatea evaluării efectelor investiției asupra mediului, solicitantul are obligația de a notifica acest fapt autorității administrației publice competente cu privire la menținerea cererii pentru autorizarea executării lucrărilor de construcții.

În situația în care, după emiterea certificatului de urbanism ori pe parcursul derulării procedurii de evaluare a efectelor investiției asupra mediului, solicitantul renunță la intenția de realizare a investiției, acesta are obligația de a notifica acest fapt autorității administrației publice competente

5. CEREREA DE EMITEREA AUTORIZAȚIEI DE CONSTRUIRE / DESEINJARE va fi însoțită de următoarele documente:

- a) certificatul de urbanism;
- b) dovada titlului asupra imobilului, teren și/sau construcții, sau, după caz, extrasul de plan cadastral actualizat la zi și extrasul de carte funciară de informare actualizat la zi, în cazul în care legea nu dispune altfel;
- c) documentația tehnică - D.T., după caz :

D.T.A.C.

D.T.O.I.

D.T.A.D.

d) Avizele și acordurile de amplasament stabilite prin certificatul de urbanism:

d.1) Avize și acorduri privind utilitățile urbane și infrastructura :

- |   |  |
|---|--|
| <input checked="" type="checkbox"/> alimentare cu apă               | <input type="checkbox"/> gaze naturale   |
| <input type="checkbox"/> canalizate                                 | <input type="checkbox"/> telefonie       |
| <input checked="" type="checkbox"/> alimentare cu energie electrică | <input type="checkbox"/> salubritate     |
| <input type="checkbox"/> alimentare cu energie termică              | <input type="checkbox"/> transport urban |

Alte avize/acorduri:

- d.2) Avize și acorduri privind:
- securitatea la incendiu       protecția civilă       sănătatea populației

d.3) Avize /acorduri specifice ale administrației publice centrale și/sau ale serviciilor descentralizate ale acestora (copie):

Aviz Agenția Națională pentru Resurse Minerale  
Aviz Apele Române

d.4) Studii de specialitate :

Plan de situație în sistem de proiecție stereo 1970, vizat de OCPI Arad.  
Studiu geotehnic.  
Verificator proiect.

e) Actul administrativ al autorității competente pentru protecția mediului ;

f) Dovada privind achitarea taxelor legale

Documentele de plată ale următoarelor taxe (copie):

Prezentul certificat de urbanism are valabilitate de 24 luni de la data emiterii.

PRIMAR,  
IOAN TURCIN



SECRETAR,  
SIMONA PASCU



ARHITECT-ŞEF,  
MANUELA DEHELEAN



Achitat taxa de 703 lei, conform Chitanței nr. 1539 din 19.03.2015

Prezentul certificat de urbanism a fost transmis solicitantului direct / prin poștă la data de

În conformitate cu prevederile Legii nr. 50/1991 privind autorizarea executării lucrărilor de construcții, republicată, cu modificările și completările ulterioare.

**SE PRELUNGESC VALABILITATEA  
CERTIFICATULUI DE URBANISM**

de la data de 22.11.2018 până la data de 21.11.2019


După această dată o nouă prelungire a valabilității nu este posibilă, solicitantul urmând să obțină în condițiile legii un alt Certificat de Urbanism.

**PRIMAR,  
IOAN TURCIN**



Official stamp of the Municipality of Pâuliș, containing the text "MUNICIPALITATEA PÂULIȘ" and "ROMANIA".

**SECRETAR,  
SIMONA PASCU**




**ARHITECT-ŞEF,  
KASZONI-SUBESCU ANCA**



Data prelungirii valabilității: 29.10.2018

Achitat taxa de 2111 lei conform Contabilitate nr. 10407 din 29.10.2018.

Transmis solicitantului la data de \_\_\_\_\_ direct prin poșta



# CERTIFICAT DE ÎNREGISTRARE

Firma: TRUST CONSTRUCȚII RADLINGER S.R.L.

Sediul social: TIMIȘOARA, STR. CHEVERESULUI - PRELUNGIRE, NR. 53, ETAJ. 1, JUDEȚUL TIMIȘ

Activitatea principală: Extracția pietrei ornamentele și a pietrei pentru construcții, extracția pietrei  
calcaroase, gipsului, cretei și a ardeziei - 0811

Cod Unic de înregistrare: 17168980 din data de: 28.01.2005

Nr. de ordine în registrul comerțului: J35/243/28.01.2005

Data eliberării: 01 APR 2008

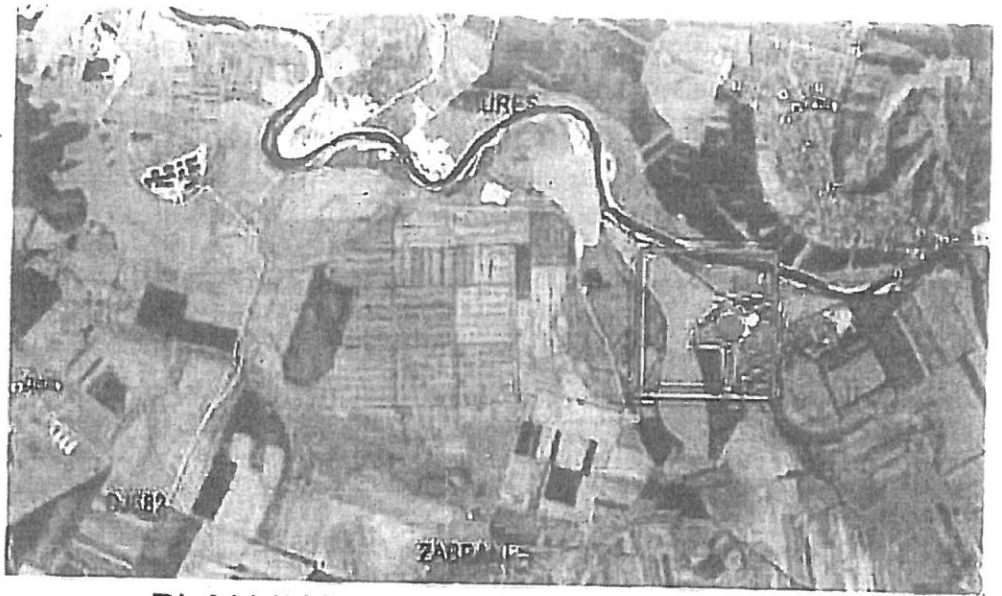
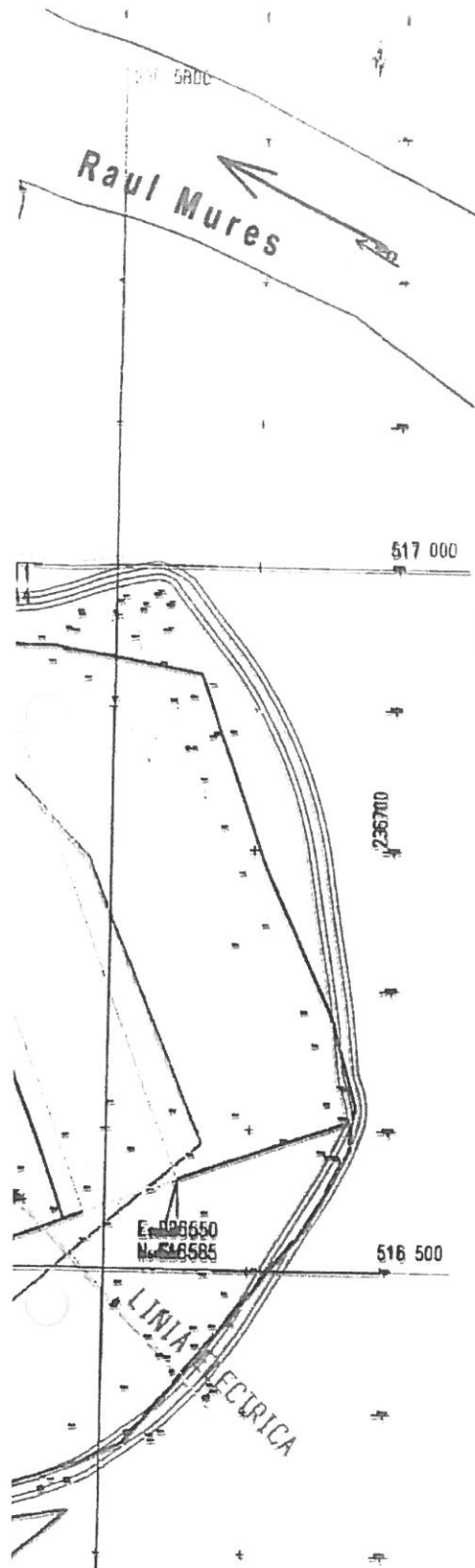
DIRECTOR,

Floarea Brînda



Seria B Nr. 1573701

RADLINGER S.R.L. RO474866000060006302301



## PLAN INCADRARE IN ZONA

### LEGENDA


 LIMITA TERENULUI S=243 441 mp

- CF 301657 Cad. 385 Top 051/1/1 9552 mp
- CF 301658 Cad. 386 Top 051/1/2 9573 mp
- CF 301659 Cad. 387 Top 051/1/3 9660 mp
- CF 301660 Cad. 388 Top 051/1/4 9555 mp
- CF 301661 Cad. 389 Top 051/1/5 9306 mp
- CF 301791 Cad. 370 Top 051/1/6 9268 mp
- CF 301792 Cad. 371 Top 051/1/7 9151 mp
- CF 301793 Cad. 372 Top 051/1/8 9055 mp
- CF 301794 Cad. 19 Top 100/051/2 10500 mp
- CF 301790 Cad. - Top 100/051/3 44600 mp
- CF 301795 Cad. 589 Top 101/057/5/2 9177 mp
- CF 301796 Cad. 570 Top 101/057/5/3 9638 mp
- CF 301803 Cad. 571 Top 101/057/5/4 9921 mp
- CF 301802 Cad. 572 Top 101/057/5/5 8892 mp
- CF 301801 Cad. 573 Top 101/057/5/6 8213 mp
- CF 301570 Cad. 660 Top 101/057/6/1 8769 mp
- CF 301800 Cad. 561 Top 101/057/6/2 8785 mp
- CF 301799 Cad. 562 Top 101/057/6/3 9176 mp
- CF 301798 Cad. 563 Top 101/057/6/4 8584 mp
- CF 301797 Cad. 564 Top 101/057/6/5 3895 mp
- CF 301804 Cad. - Top 101/057/7 35300 mp

<b>S.C. ARH DESIGN S.R.L.</b>			<b>BENEFICIAR</b>		
310099 ARAD, B-dul Revoluției nr. 104, ap.3, JO2/97/1996, C.U.I. RO6189356 tel/fax 0257-283 171, Email: arh-design@clicknet.ro, www.arh-design.ro			S.C. TRUST CONSTRUCTII RADLINGER S.R.L.		
			PR. NR. 322/2011/2		
			TIMISOARA, STR. CHEVERESULUI, NR. 53, JUD. TIMIS PUNCT DE LUCRU PAULIS-HADA, COMUNA PAULIS, JUD. ARAD		
NUME	SPECIFICATIE	SEMNAJURA	SCARA	AMENAJARE BAZIN PISCICOL PENTRU PESCUIT SPORTIV SI AGREMENT PRIN EXPLOATARE AGREGATE MINERALE PAULIS-HADA, COMUNA PAULIS, JUD. ARAD	FAZA P.U.Z
SEF PROIECT	arh. Botos Adalbert		1:2000		
PROIECTAT	arh. Botos Adalbert		MAI 2013	PLAN INCADRARE IN ZONA	PL. NR. DA
DESENAT	arh. Botos Adalbert				



Executant: SC BELEVION IMPEX SRL Bucuresti		Incadrare in zona	Planşa nr. 2
Intocmit	urb. A. Popescu		EXPLOATARE BALASTIERA ECOLOGICA - Paulis Hagjale jud. Arad
Desenat	urb. A. Popescu		
Verificat	ing. M. Panzulescu		
Aprobat	ing. C. Miron		



303136  
Intravilan

1.541MPSICOL / LAG DE ANGENKIBERTI  
AC = PAU = 19.230 MD

ACCES INTRAVILIAN  
DINDRUM PUBLIC

A057/S/1  
Intravilan 700

