

**MINISTERUL MEDIULUI
ȘI PĂDURILOR**

JUDEȚUL: BIHOR

**GESTIONAR: Asociația de
Vânătoare SELINA**

FIȘA FONDULUI DE VÂNĂTOARE

NR. 17

DENUMIRE: BURZUC

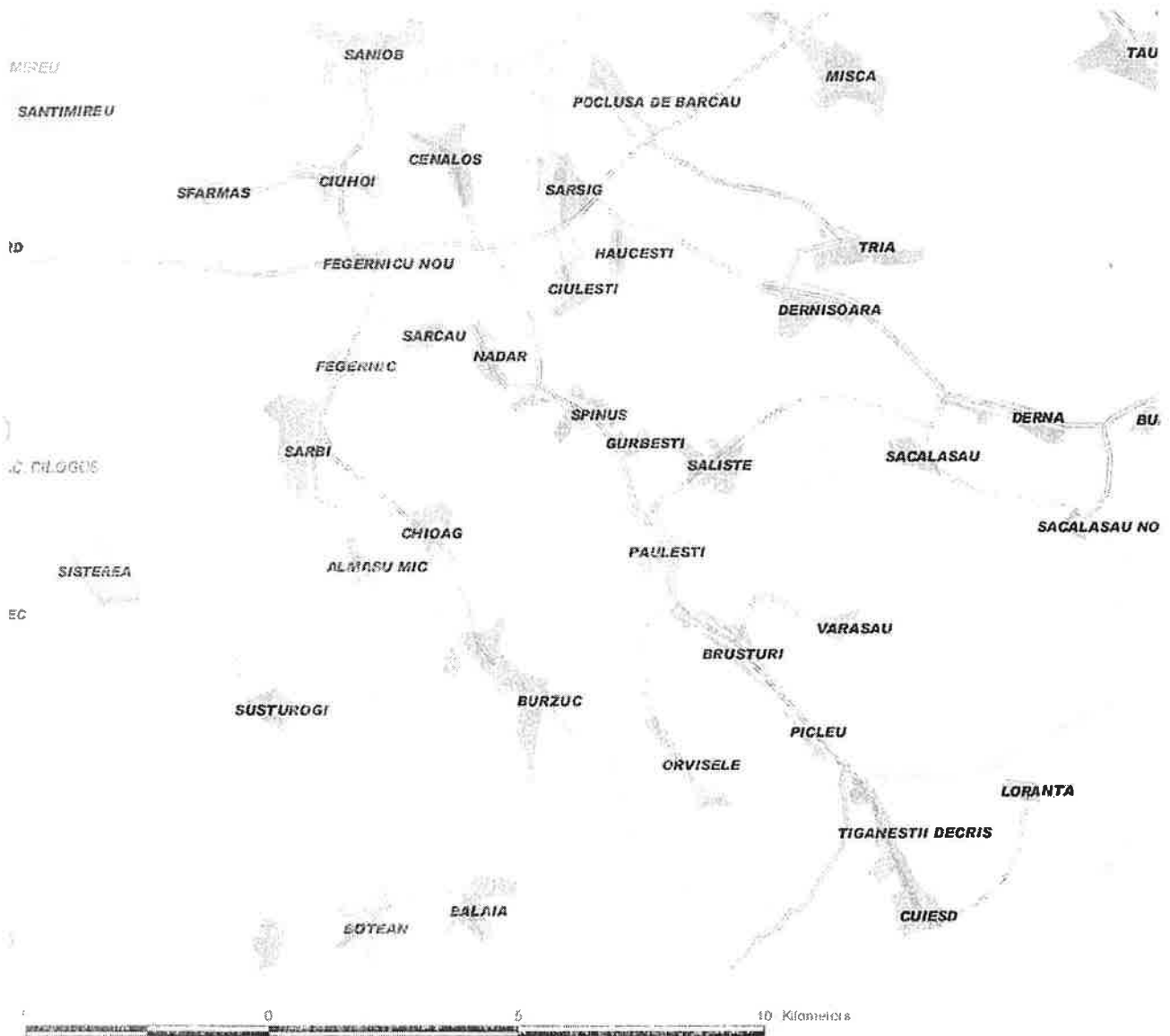
Gestionat de ASOCIAȚIA DE VÂNĂTOARE SELINA

Pe baza contractului nr. 201 . încheiat la data 29.08.2011










1. Descrierea limitelor

- NORD:** Râul Barcău de La Valea Ghepis pana la soseaua spre Saniob
- EST:** Valea Ghepis pana la Sarsig, si apoi pe soseaua Sarsig - Ciulești - Spinaș -- Păulești -- Brusturi -- Picleu
- SUD:** Soseaua Picleu -- Poposafa, apoi pe culmea dealului Miresii pana la Burzuc. Valea Finținilor pana la Chioag, si pe drum pana la Sirbi
- WEST:** Pe soseaua Sirbi -- Fegernic pana la intersecția cu DN 19E, si apoi pe soseaua Ciuhoi -- Saniob pana la podul peste Barcau

Schița fondului



LEGENDA

-  Rauri
-  Cai ferate
-  Drumuri naționale
-  Drumuri
-  Limite județ
-  Limite fonduri de vânatoare
-  Lacuri
-  Localități
-  Păduri

