

14. 42 / 23.11.2022

Anexa nr. 1B la normele metodologice - Formular pentru persoane fizice -

OFERTA DE VÂNZARE TEREN

Subsemnatul/Subsemnata¹⁾ AURAM-CRISTEA VERONICA,

adresa afanara@yout.com, tel. 0742618529,

vând teren agricol situat în extravilan, în suprafață de 0,3 (ha), reprezentând cota parte _____, la prețul de (*) 190.000 (lei).

Condițiile de vânzare²⁾ sunt următoarele: _____

Date privind identificarea terenului: CONFORM CF 61161

Specificare	Informatii privind amplasamentul terenului							Categoria de folosinta ³⁾ (**)	Obs.
	Comuna/Judetul (*)	Suprafata (ha)		Numar cadastral (**)	Numar de carte funciara (**)	Numar tarla/lot (**)	Numar parcela (**)		
		Suprafata totala (*)	Cota-parte ⁵⁾						
Se completeaza de catre vanzator.	Vultureni Cluj	3000 mp		61161	61161	36	4	EXTRAVILAN	
Verificat primaric ⁴⁾									

(*) Declar ca terenul agricol situat in extravilan face obiectul actiunii pentru pronuntarea unei hotarari judecatoresti care sa tina loc de contract de vanzare:

Da Nu

Cunoscand ca falsul in declaratii se pedepseste conform Legii nr. 286/2009 privind Codul penal, cu modificarile si completari ulterioare, declar ca datele sunt reale, corecte si complete.

Vanzator/Imputernicit,

AURAM-CRISTEA VERONICA (numele si prenumele in clar)

Semnatura

Data 22.11.2022

NOTE:

Campurile notate cu (*) sunt obligatoriu de completat.

Campurile notate cu (**) se completeaza in cazul in care sunt cunoscute informatiile.

¹⁾ Se completeaza numele si prenumele proprietarului terenului.

²⁾ Se va completa in cifre si litere.

³⁾ Se completeaza categoria de folosinta a terenurilor agricole situate in extravilan conform art. 2 din Legea fondului funciar nr. 18/1991, republicata, cu modificarile si completari ulterioare.

⁴⁾ Se completeaza cu „X” rubricile in care informatiile pot fi comparate cu datele din Registrul agricol, evidentele fiscale, evidentele de stare civila, altele asemenea.

⁵⁾ Cota-parte din suprafața se exprima in fractie si in hectare.

PROCES-VERBAL
de afisare a ofertei de vanzare

Judetul CLUJ	Registrul de evidenta nr. 42 din 23.11.2022.
Primaria COMUNEI VULTURENI	(zi/luna/an)


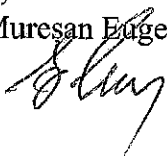
Incheiat astazi, **23.11.2022**, in temeiul art. 6 alin. (2) din Legea nr. 17/2014 privind unele masuri de reglementare a vanzarii terenurilor agricole situate in extravilan si de modificare a Legii nr. 268/2001 privind privatizarea societatilor ce detin in administrare terenuri proprietate publica si privata a statului cu destinatie agricola si infiintarea Agentiei Domeniilor Statului, cu modificarile si completarile ulterioare.

In vederea indeplinirii formalitatilor prevazute de lege si aducerii la cunostinta preemptonilor a ofertei de vanzare nr. 42 din data de **23.11.2022**, depusa de catre **de Avram-Cristea Veronica** in calitate de vanzator/vanzatoare, **proprietar/coproprietari/asociat unic/actionar**, al terenului agricol situat in extravilanul comunei Vultureni, judetul Cluj, s-a constatat afisarea ofertei de vanzare la sediul institutiei si pe pagina de internet www.....ro in data de **23.11.2022**.

Oferta de vanzare nr. **42** din data de **23.11.2022** se afiseaza pentru un termen de 45 de zile lucratoare si contine informatii privind proprietarul terenului agricol, date privind identificarea terenului, precum si conditiile de vanzare.

In acest sens s-a intocmit proces-verbal de afisare a ofertei de vanzare nr. **42** din data de **23.11.2022** a terenului agricol situat in extravilan.

Primar,
Ing. Muresan Eugen



Secretar general,
Jr. Borz Daniela.






Oficiul de Cadastru și Publicitate Imobiliară CLUJ
Biroul de Cadastru și Publicitate Imobiliară Gherla

EXTRAS DE CARTE FUNCİARĂ PENTRU INFORMARE

Carte Funciară Nr. 61161 Vultureni

Nr. cerere	36440
Ziua	16
Luna	11
Anul	2022
Cod verificare 100121145166	



A. Partea I. Descrierea imobilului

TEREN Extravilan

Adresa: Jud. Cluj

Nr. Crt	Nr. cadastral topografic	Suprafața* (mp)	Observații / Referințe
A1	61161	3.000	Teren neimprejmit;

B. Partea II. Proprietari și acte

Înscrieri privitoare la dreptul de proprietate și alte drepturi reale	Referințe
29978 / 18/12/2019	
Registrul Cadastral al Imobilelor (UAT Vultureni); Act Normativ lg.7/1996 emis de Parlamentul Romaniei;	
B1	Se infiinteaza cartea funciara a imobilului 61161 ca urmare a finalizarii inregistrarii sistematice. Imobilul se gaseste in registrul cadastral al imobilelor sub numarul 8200.
Act Notarial nr. 141, din 02/06/2016 emis de BNP GEORZA MARIUS (CERTIFICAT DE MOSTENITOR SUPPLEMENTAR;);	
B2	Intabulare, drept de PROPRIETATEcu titlu de drept mostenire, dobandit prin Succesiune, cota actuala 1/1 1) AVRAM-CRISTEA VERONICA

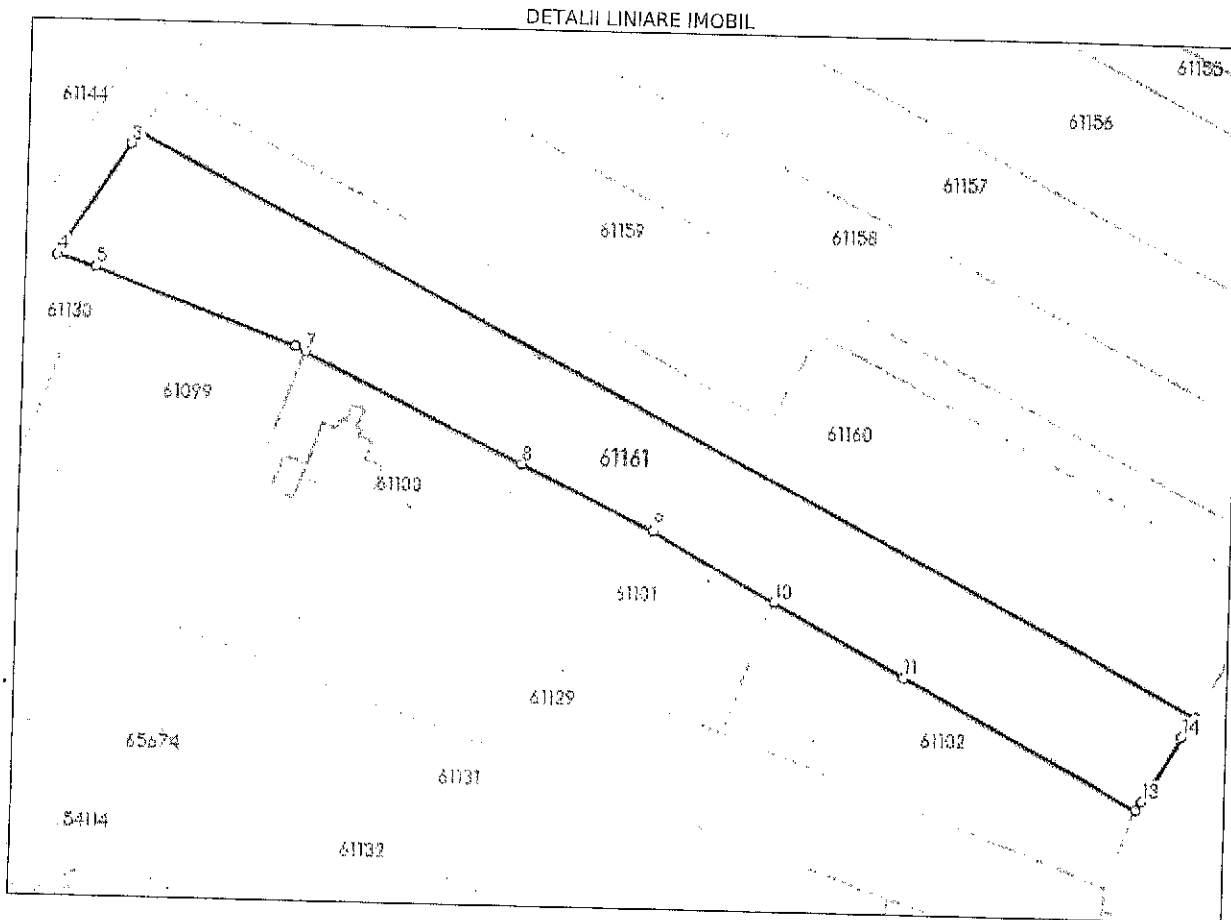
C. Partea III. SARCINI .

Inscrieri privind dezmembrămintele dreptului de proprietate, drepturi reale de garanție și sarcini	Referințe
NU SUNT	

Teren

Nr cadastral	Suprafața (mp)*	Observații / Referințe
61161	3.000	

* Suprafața este determinată în planul de proiecție Stereo 70.



Date referitoare la teren

Nr Crt	Categorie folosință	Intra vilan	Suprafața (mp)	Tarla	Parcelă	Nr. topo	Observații / Referințe
1	arabil	NU	3.000	36	4	-	

Lungime Segmente

1) Valorile lungimilor segmentelor sunt obținute din proiecție în plan.

Punct început	X / Y	Punct sfârșit	X / Y	Lungime segment (m)
1	388.214,523 605.818,882	2	388.054,972 605.902,029	179.916
2	388.054,972 605.902,029	3	388.053,874 605.900,327	2.025
3	388.053,874 605.900,327	4	388.043,108 605.883,645	19.854
4	388.043,108 605.883,645	5	388.048,897 605.881,952	6.031

Punct început	X / Y	Punct sfârșit	X / Y	Lungime segment (** (m))
5	388.048,897 605.881,952	6	388.078,916 605.870,649	32.076
6	388.078,916 605.870,649	7	388.080,281 605.869,981	1.52
7	388.080,281 605.869,981	8	388.112,915 605.854,014	36.331
8	388.112,915 605.854,014	9	388.132,74 605.844,314	22.071
9	388.132,74 605.844,314	10	388.151,121 605.834,221	20.97
10	388.151,121 605.834,221	11	388.170,604 605.823,522	22.227
11	388.170,604 605.823,522	12	388.205,964 605.804,67	40.072
12	388.205,964 605.804,67	13	388.206,792 605.806,045	1.605
13	388.206,792 605.806,045	14	388.212,693 605.815,843	11.438
14	388.212,693 605.815,843	1	388.214,523 605.818,882	3.547

** Lungimile segmentelor sunt determinate în planul de proiecție Stereo 70 și sunt rotunjite la 1 milimetru.

*** Distanța dintre puncte este formată din segmente cumulate ce sunt mai mici decât valoarea 1 milimetru.

Pentru acest imobil exista urmatoarele cereri nesolutionate:

Nr. Crt	Nr. cerere	Data cerere	Termen eliberare	Obiect cerere
1	36439	16-11-2022	16-11-2022	Servicii (on-line)

Extrasul de carte funciară generat prin sistemul informatic integrat al ANCPİ conține informațiile din cartea funciară active la data generării. Acesta este valabil în condițiile prevăzute de art. 7 din Legea nr. 455/2001, coroborat cu art. 3 din O.U.G. nr. 41/2016, exclusiv în mediul electronic, pentru activități și procese administrative prevăzute de legislația în vigoare. Valabilitatea poate fi extinsă și în forma fizică a documentului, fără semnătură olografă, cu acceptul expres sau procedural al instituției publice ori entității care a solicitat prezentarea acestui extras.

Verificarea corectitudinii și realității informațiilor conținute de document se poate face la adresa www.ancpi.ro/verificare, folosind codul de verificare online disponibil în antet. Codul de verificare este valabil 30 de zile calendaristice de la momentul generării documentului.

Data și ora generării,

16/11/2022, 16:17

Cod verificare



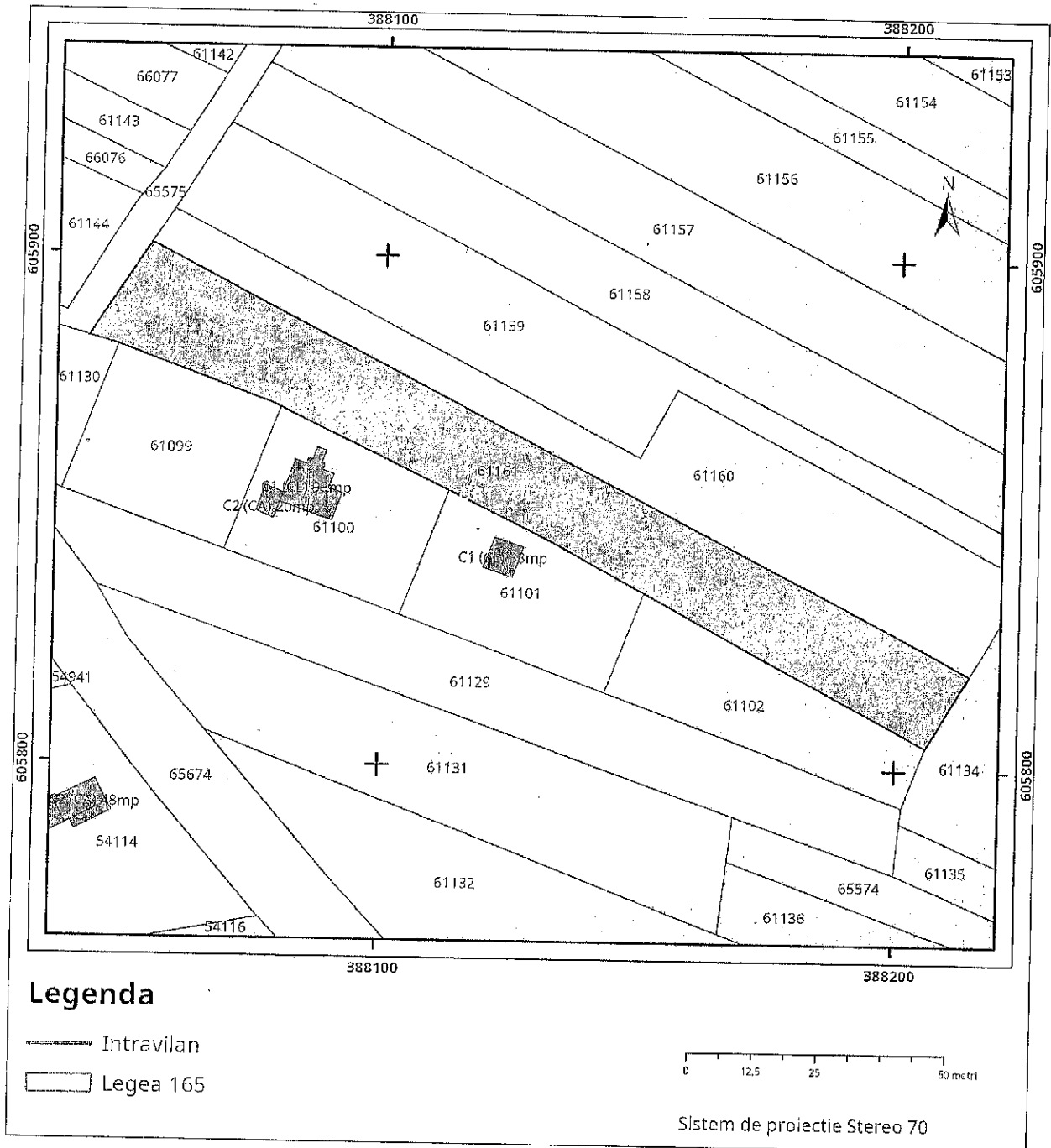
100121144313

EXTRAS DE PLAN CADASTRAL

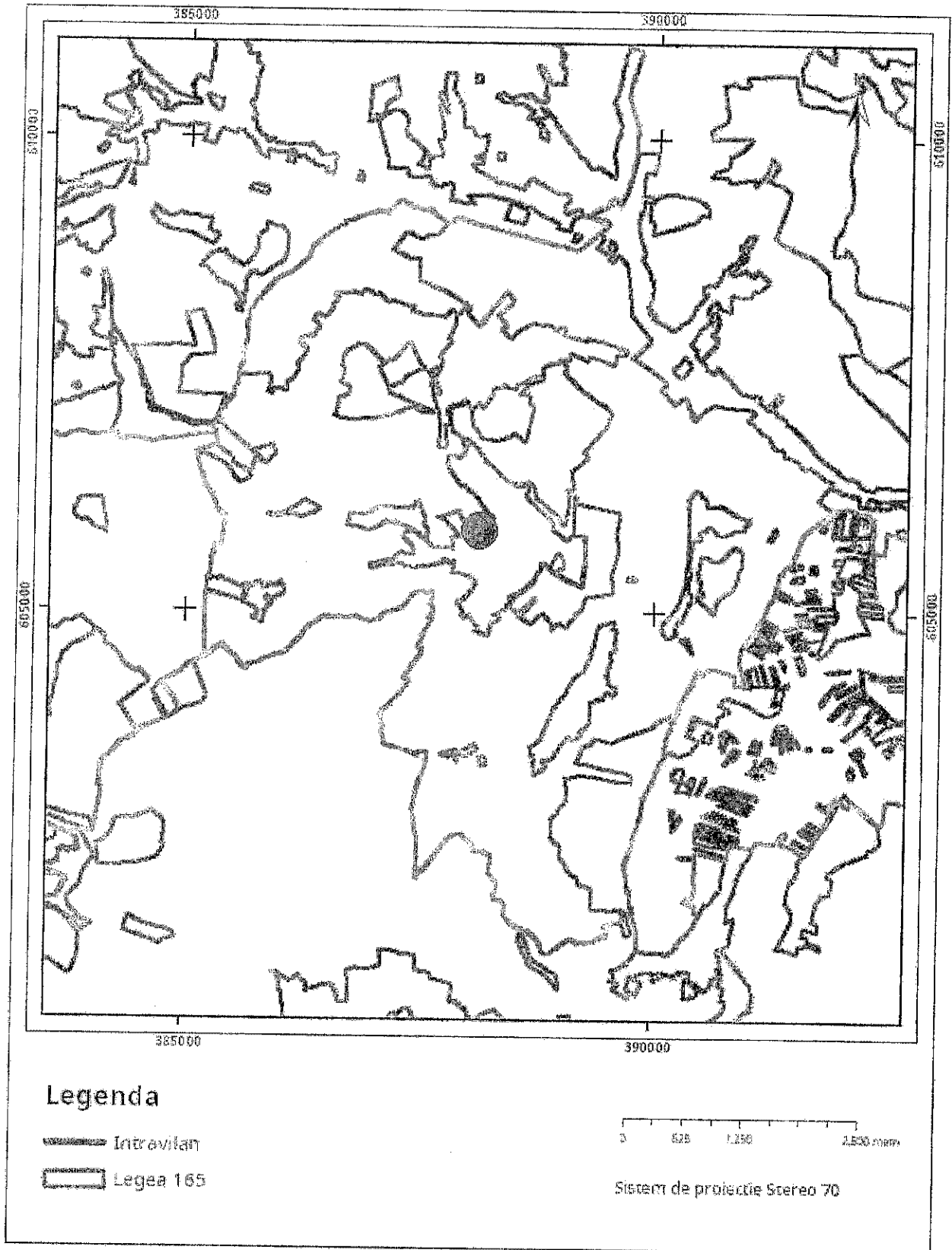
pentru imobilul cu IE 61161, UAT Vultureni / CLUJ, -

Nr.cerere	36439
Ziua	16
Luna	11
Anul	2022

Teren: 3.000 mp
Teren: Extravilan
Categoria de folosinta(mp): Arabil 3000mp
Plan detaliu



Plan de ansamblu



Sarcini tehnice (intersecții cu limitele legilor speciale)
Legea 17, Art. 3 □

Semnat electronic

Ultima actualizare a geometriei: 18-12-2019
Data și ora generării: 16-11-2022 16:51

LISTA
preemptorilor in vederea exercitarii dreptului de preemtiune asupra
ofertei de vanzare in ordinea rangului de preferinta

Judetul (*) CLUJ	Registrul de evidenta Nr. 42 din 23.11.2022 (*)
Unitatea administrativ-teritoriala Comuna Vultureni(*)	

Ca urmare a inregistrarii Ofertei de vanzare nr. 42/23.11.2022 depusă de AVRAM-CRISTEA VERONICA, in calitate de vanzator, pe baza evidentelor detinute la nivelul primariilor si a informatiilor cuprinse in oferta de vanzare au fost identificati urmatoorii preemptori:

preemptori de rang I: coproprietarii, sotii, rudele pana la gradul al treilea si afinii pana la gradul al treilea, in aceasta ordine

Nr. crt.	Numele si prenumele persoanei fizice/Denumirea persoanei/persoanelor juridice, asociatiei si altor entitati fara personalitate juridica, precum si a persoanei juridice care nu se inregistreaza in registrul comertului	Adresa de domiciliu/resedinta/sediu
1.	preemptori de rang I: coproprietarii, sotii, rudele pana la gradul al treilea si afinii pana la gradul al treilea, in aceasta ordine	Nu detinem informatii

preemptori de rang II: proprietarii investitiilor agricole pentru culturile de pomi, vita-de-vie, hamei, irigatii exclusiv private aflate pe terenurile ce fac obiectul ofertelor de vanzare si/sau arendasii. In cazul in care pe terenurile supuse vanzarii se afla investitii agricole pentru culturile de pomi, vita-de-vie, hamei si pentru irigatii, prioritate la cumpararea acestor terenuri au proprietarii acestor investitii.

Nr. crt.	Numele si prenumele persoanei fizice/Denumirea persoanei/persoanelor juridice, asociatiei si altor entitati fara personalitate juridica, precum si a persoanei juridice care nu se inregistreaza in registrul comertului	Adresa de domiciliu/resedinta/sediu
1.	nu detinem informatii despre existenta eventualilor preemptori de rang II	

preemptori de rang III: proprietarii si/sau arendasii terenurilor agricole vecine cu terenul supus vanzarii, cu respectarea dispozitiilor prevazute la art. 4 alin. (2) si (4) din Legea nr. 17/2014 privind unele masuri de reglementare a vanzarii terenurilor agricole situate in extravilan si de modificare a Legii nr. 268/2001 privind privatizarea societatilor ce detin in administrare terenuri proprietate publica si privata a statului cu destinatie agricola si infiintarea Agentiei Domeniilor Statului, cu modificarile si completarile ulterioare

Nr. crt.	Numele si prenumele persoanei fizice/Denumirea persoanei/persoanelor juridice, asociatiei si altor entitati fara personalitate juridica, precum si a persoanei juridice care nu se inregistreaza in registrul comertului	Adresa de domiciliu/resedinta/sediu
1.	Nu cunoastem datele de identificare ale tuturor proprietarilor si/sau arendasilor terenurilor agricole vecine cu terenul supus vanzarii Proprietarii si/sau arendasii terenurilor agricole vecine inscrise in Titlul de proprietate 3326/1543/11.07.2006 Proprietarii si/sau arendasii terenurilor agricole vecine cu terenul supus vanzarii inscrise in Cartile funciare nr. 61160, 61134, 61102, 61101, 61100, 61099, 61130 Vultureni	Nu detinem informatii

preemptori de rang IV: tinerii fermieri

Nr. crt.	Numele si prenumele persoanei fizice/altor entitati fara personalitate juridica, precum si ale persoanei juridice care nu se inregistreaza in registrul comertului	Adresa de domiciliu/resedinta/sediu
1.	Tinerii fermieri -nu cunoastem datetele de identificare ale tinerilor fermieri	Teritoriul national

preemptori de rang V: Academia de Stiinte Agricole si Silvice „Gheorghe Ionescu-Sisesti“ si unitatile de cercetare-dezvoltare din domeniile agriculturii, silviculturii si industriei alimentare, organizate si reglementate prin Legea nr. 45/2009 privind organizarea si functionarea Academiei de Stiinte Agricole si Silvice „Gheorghe Ionescu-Sisesti“ si a sistemului de cercetare-dezvoltare din domeniile agriculturii, silviculturii si industriei alimentare, cu modificarile si completarile ulterioare, precum si institutiile de invatamant cu profil agricol, in scopul cumpararii terenurilor agricole situate in extravilan cu destinatia strict necesara cercetarii agricole, aflate in vecinatatea loturilor existente in patrimoniul acestora

Nr. crt.	Denumirea persoanei/persoanelor juridice, asociatilor si altor entitati fara personalitate juridica, precum si a persoanei juridice care nu se inregistreaza in registrul comertului	Adresa de domiciliu/resedinta/sediu
1.	-	

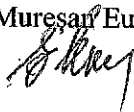

preemptori de rang VI: persoane fizice cu domiciliul/resedinta situat/situata in unitatile administrativ-teritoriale unde este amplasat terenul sau in unitatile administrativ-teritoriale vecine

Nr. crt.	Numele si prenumele persoanei fizice/Denumirea persoanei/persoanelor juridice, asociatilor si altor entitati fara personalitate juridica, precum si a persoanei juridice care nu se inregistreaza in registrul comertului	Adresa de domiciliu/resedinta/sediu
1.	Toate persoanele fizice cu domiciliul/resedinta situat/situata in comuna Vultureni, judetul Cluj, unde este amplasat terenul sau in unitatile administrativ-teritoriale vecine	

preemptori de rang VII: Statul roman, prin Agentia Domeniilor Statului

Nr. crt.	Denumirea persoanei/persoanelor juridice, asociatilor si altor entitati fara personalitate juridica, precum si a persoanei juridice care nu se inregistreaza in registrul comertului	Adresa de domiciliu/resedinta/sediu
1.	Statul roman, prin Agentia Domeniilor Statului	Str. Stirbei Voda nr.43, sector 1, Bucuresti

Primar,
Ing. Muresan Eugen

Secretar general,
Jr. Borz Daniela.



NOTA: Campurile notate cu (*) sunt obligatoriu de completat

NOTIFICARE PREEMPTORI

Judetul (*)	CLUJ	Registrul de evidenta
Unitatea administrativ-teritoriala (*)	COMUNA VULTURENI	Nr. 42 din 23.11.2022 (*)


In temeiul art. 6 alin. (6) din Legea nr. 17/2014 privind unele masuri de reglementare a vanzarii terenurilor agricole situate in extravilan si de modificare a Legii nr. 268/2001 privind privatizarea societatilor ce detin in administrare terenuri proprietate publica si privata a statului cu destinatie agricola si infiintarea Agentiei Domeniilor Statului, cu modificarile si completarile ulterioare, prin prezenta se aduce la cunostinta tuturor **preemptorilor de rang I: coproprietarii, sotii, rudele pana la gradul al treilea si afinii pana la gradul al treilea, in aceasta ordine**

Nr. crt.	Numele si prenumele persoanei fizice/Denumirea persoanei/persoanelor juridice, asociatiei si altor entitati fara personalitate juridica, precum si a persoanei juridice care nu se inregistreaza in registrul comertului	Adresa de domiciliu/resedinta/sediu
1.	preemptori de rang I: coproprietarii, sotii, rudele pana la gradul al treilea si afinii pana la gradul al treilea, in aceasta ordine	Nu detinem informatii

Oferta de vanzare nr. 42 din data de 23.11.2022, depusa de Avram-Cristea Veronica, privind terenul agricol situat in extravilan, in suprafata de 3000 mp, reprezentand cota-parte 1/1, nr. cadastral 61161, nr. carte funciara 61161 Vultureni, nr. tarla 36, nr. parcela 4, categoria de folosinta arabil, la pretul 190000 (lei), afisata la sediul/site-ul Primariei comunei Vultureni, judetul Cluj.

Avand in vedere ca nu se cunosc toate datele preemptorilor, iar acestia nu pot fi contactati, prezenta notificare s-a afisat azi, 23.11.2022 la sediul Primariei comunei Vultureni, judetul Cluj.

Primar,
Ing. Muresan Eugen




Secretar general,
Jr. Borz Daniela.



Data 23.11.2022

NOTE:

- Campurile notate cu (*) sunt obligatoriu de completat.
- Campurile notate cu (**) se completeaza cu numarul din registrul comertului sau cu numarul din Registrul asociatiilor si fundatiilor.
- Notificarea se emite pentru fiecare preemptor mentionat in lista preemptorilor.

NOTIFICARE PREEMPTORI

Judetul (*)	CLUJ	Registrul de evidenta
Unitatea administrativ-teritoriala (*)	COMUNA VULTURENI	Nr. 42 din 23.11.2022 (*)

In temeiul art. 6 alin. (6) din Legea nr. 17/2014 privind unele masuri de reglementare a vanzarii terenurilor agricole situate in extravilan si de modificare a Legii nr. 268/2001 privind privatizarea societatilor ce detin in administrare terenuri proprietate publica si privata a statului cu destinatie agricola si infiintarea Agentiei Domeniilor Statului, cu modificarile si completarile ulterioare, prin prezenta se aduce la cunostinta tuturor **preemptorilor de rang de rang III: proprietarii si/sau arendasii terenurilor agricole vecine cu terenul supus vanzarii, cu respectarea dispozitiilor prevazute la art. 4 alin. (2) si (4) din Legea nr. 17/2014 privind unele masuri de reglementare a vanzarii terenurilor agricole situate in extravilan si de modificare a Legii nr. 268/2001 privind privatizarea societatilor ce detin in administrare terenuri proprietate publica si privata a statului cu destinatie agricola si infiintarea Agentiei Domeniilor Statului, cu modificarile si completarile ulterioare**

Nr. crt.	Numele si prenumele persoanei fizice/Denumirea persoanei/persoanelor juridice, asociatiei si altor entitati fara personalitate juridica, precum si a persoanei juridice care nu se inregistreaza in registrul comertului	Adresa de domiciliu/resedinta /sediul
1.	Nu cunoastem datele de identificare ale tuturor proprietarilor si/sau arendasilor terenurilor agricole vecine cu terenul supus vanzarii Proprietarii si/sau arendasii terenurilor agricole vecine inscrise in Titlul de proprietate nr. 3326/1543/11.07.2006 Proprietarii si/sau arendasii terenurilor agricole vecine cu terenul supus vanzarii inscrise in Cartile funciare nr. 61160, 61134, 61102, 61101, 61100, 61099, 61130 Vultureni	Nu detinem informatii


Oferta de vanzare nr. 42 din data de 23.11.2022, depusa de Avram-Cristea Veronica, privind terenul agricol situat in extravilan, in suprafata de 3000 mp, reprezentand cota-parte 1/1, nr. cadastral 61161, nr. carte funciara 61161 Vultureni, nr. tarla 36, nr. parcela 4, categoria de folosinta arabil, la pretul 190000 (lei), afisata la sediul/site-ul Primariei comunei Vultureni, judetul Cluj.

Avand in vedere ca nu se cunosc toate datele preemptorilor, iar acestia nu pot fi contactati, prezenta notificare s-a afisat azi, 23.11.2022 la sediul Primariei comunei Vultureni, judetul Cluj.

Primar,
Ing. Muresan Eugen




Secretar general,
Jr. Borz Daniela.



Data 23.11.2022

NOTE:

- Campurile notate cu (*) sunt obligatoriu de completat.
- Campurile notate cu (**) se completeaza cu numarul din registrul comertului sau cu numarul din Registrul asociatiilor si fundatiilor.
- Notificarea se emite pentru fiecare preemptor mentionat in lista preemptorilor.

NOTIFICARE PREEMPTORI

Judetul (*)	CLUJ	Registrul de evidenta
Unitatea administrativ-teritoriala (*)	COMUNA VULTURENI	Nr.42 din 23.11.2022 (*)

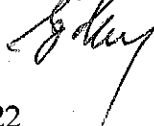
In temeiul art. 6 alin. (6) din Legea nr. 17/2014 privind unele masuri de reglementare a vanzarii terenurilor agricole situate in extravilan si de modificare a Legii nr. 268/2001 privind privatizarea societatilor ce detin in administrare terenuri proprietate publica si privata a statului cu destinatie agricola si infiintarea Agentiei Domeniilor Statului, cu modificarile si completarile ulterioare, prin prezenta se aduce la cunostinta tuturor **preemptorilor de rang de rang IV: tinerii fermieri**

Nr. crt.	Numele si prenumele persoanei fizice/altor entitati fara personalitate juridica, precum si ale persoanei juridice care nu se inregistreaza in registrul comertului	Adresa de domiciliu/resedinta/sediu
1.	Tinerii fermieri -nu cunoastem datetele de identificare ale tinerilor fermieri	Teritoriul national

Oferta de vanzare nr. 42 din data de 23.11.2022, depusa de Avram-Cristea Veronica, privind terenul agricol situat in extravilan, in suprafata de 3000 mp, reprezentand cota-parte 1/1, nr. cadastral 61161, nr. carte funciara 61161 Vultureni, nr. tarla 36, nr. parcela 4, categoria de folosinta arabil, la pretul 190000 (lei), afisata la sediul/site-ul Primariei comunei Vultureni, judetul Cluj.

Avand in vedere ca nu se cunosc toate datele preemptorilor, iar acestia nu pot fi contactati, prezenta notificare s-a afisat azi, 23.11.2022 la sediul Primariei comunei Vultureni, judetul Cluj.

Primar,
Ing. Mureşan Eugen




Secretar general,
Jr. Borz Daniela.



Data 23.11.2022

NOTE:

- Campurile notate cu (*) sunt obligatoriu de completat.
- Campurile notate cu (**) se completeaza cu numarul din registrul comertului sau cu numarul din Registrul asociatiilor si fundatiilor.
- Notificarea se emite pentru fiecare preemptor mentionat in lista preemptorilor.

NOTIFICARE PREEMPTORI

Judetul (*)	CLUJ	Registrul de evidenta
Unitatea administrativ-teritoriala (*)	COMUNA VULTURENI	Nr. 42 din 23.11. 2022 (*)

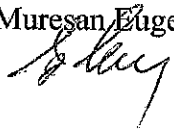

In temeiul art. 6 alin. (6) din Legea nr. 17/2014 privind unele masuri de reglementare a vanzarii terenurilor agricole situate in extravilan si de modificare a Legii nr. 268/2001 privind privatizarea societatiilor ce detin in administrare terenuri proprietate publica si privata a statului cu destinatie agricola si infiintarea Agentiei Domeniilor Statului, cu modificarile si completarile ulterioare, prin prezenta se aduce la cunostinta tuturor **preemptorilor de rang VI: persoane fizice cu domiciliul/resedinta situat/situata in unitatile administrativ-teritoriale unde este amplasat terenul sau in unitatile administrativ-teritoriale vecine**

Nr. crt.	Numele si prenumele persoanei fizice/Denumirea persoanei/persoanelor juridice, asociatilor si altor entitati fara personalitate juridica, precum si a persoanei juridice care nu se inregistreaza in registrul comertului	Adresa de domiciliu/resedinta/sediu
1.	Toate persoanele fizice cu domiciliul/resedinta situat/situata in comuna Vultureni, judetul Cluj, unde este amplasat terenul sau in unitatile administrativ-teritoriale vecine	UAT Vultureni, Chinteni, Sânpaul Aschileu, Panticeu, Dabaca, Borsa, etc.

Oferta de vanzare nr. 42 din data de 23.11.2022, depusa de Avram-Cristea Veronica, privind terenul agricol situat in extravilan, in suprafata de 3000 mp, reprezentand cota-parte 1/1, nr. cadastral 61161, nr. carte funciara 61161 Vultureni, nr. tarla 36, nr. parcela 4, categoria de folosinta arabil, la pretul 190000 (lei), afisata la sediul/site-ul Primariei comunei Vultureni, judetul Cluj.

Avand in vedere ca nu se cunosc toate datele preemptorilor, iar acestia nu pot fi contactati, prezenta notificare s-a afisat azi, 23.11.2022 la sediul Primariei comunei Vultureni, judetul Cluj.

Primar,
Ing. Muresan Eugen

Secretar general,
Jr. Borz Daniela.



Data 23.11.2022

NOTE:

- Campurile notate cu (*) sunt obligatoriu de completat.
- Campurile notate cu (**) se completeaza cu numarul din registrul comertului sau cu numarul din Registrul asociatiilor si fundatiilor.
- Notificarea se emite pentru fiecare preemptor mentionat in lista preemptorilor.

NOTIFICARE PREEMPTORI

Judetul (*)	CLUJ	Registrul de evidenta
Unitatea administrativ-teritoriala (*) COMUNA VULTURENI		Nr. 42 din 23.11.2022 (*)

In temeiul art. 6 alin. (6) din Legea nr. 17/2014 privind unele masuri de reglementare a vanzarii terenurilor agricole situate in extravilan si de modificare a Legii nr. 268/2001 privind privatizarea societatilor ce detin in administrare terenuri proprietate publica si privata a statului cu destinatie agricola si infiintarea Agentiei Domeniilor Statului, cu modificarile si completarile ulterioare, prin prezenta se aduce la cunostinta tuturor **preemptorilor de rang VII: statul roman, prin Agentia Domeniilor Statului**

Nr. crt.	Denumirea persoanei/persoanelor juridice, asociatilor si altor entitati fara personalitate juridica, precum si a persoanei juridice care nu se inregistreaza in registrul comertului	Adresa de domiciliu/resedinta/sediu
1.	Statul roman, prin Agentia Domeniilor Statului	Str. Stirbei Voda nr.43, sector 1, Bucuresti

Oferta de vanzare nr. 42 din data de 23.11.2022, depusa de Avram-Cristea Veronica, privind terenul agricol situat in extravilan, in suprafata de 3000 mp, reprezentand cota-parte 1/1, nr. cadastral 61161, nr. carte funciara 61161 Vultureni, nr. tarla 36, nr. parcela 4, categoria de folosinta arabil, la pretul 190000 (lei), afisata la sediul/site-ul Primariei comunei Vultureni, judetul Cluj.

Primar,
Ing. Muresan Eugen



Secretar general,
Jr. Borz Daniela.

Data 23.11.2022

NOTE:

- Campurile notate cu (*) sunt obligatoriu de completat.
- Campurile notate cu (**) se completeaza cu numarul din registrul comertului sau cu numarul din Registrul asociatiilor si fundatiilor.
- Notificarea se emite pentru fiecare preemptor mentionat in lista preemptorilor.

ROMÂNIA

JUDEȚUL CLUJ

PRIMĂRIA COMUNEI VULTURENI

NR.42/23.11.2022

PROCES – VERBAL DE AFISARE A LISTEI PREEMTORILOR

Azi, data de 23.11.2022 am procedat la afișarea Listei preemtorilor in vederea exercitarii dreptului de preemtiune asupra ofertei de vanzare in ordinea rangului de preferinta, ca urmare a inregistrarii Ofertei de vanzare nr. 42 din data de 23.11.2022, depusa de Avram-Cristea Veronica, privind terenul agricol situat in extravilan, in suprafata de 3000 mp, reprezentand cota-parte 1/1, nr. cadastral 61161, nr. carte funciara 61161 Vultureni, nr. tarla 36, nr. parcela 4, categoria de folosinta arabil, la pretul 190000 (lei), afisata la sediul/site-ul Primariei comunei Vultureni, judetul Cluj.

Drept pentru care s-a incheiat prezentul proces – verbal.

Primar,

Ing.MURESAN EUGEN



Secretar general

Jr.BORZ DANIELA.

