

Nr. 32 / 15.07.2022

ANEXA Nr. 1B la normele metodologice

OFERTA DE VANZARE TEREN

1) 1. (*) Subsemnatul/Subsemnata, ELSER ELISABETA
CNP 927011610100001

judetul/sectorul ol., sc., et., ap.
codul poștal țara
telefon....., fax e-mail cetățenia starea
civilă

3.(**) reședința în România (dacă este cazul):localitatea
str..... nr....., bl., sc., et., ap.
judetul/sectorul....., codul poștal telefon....., fax....., e-
mail.....

4. (***) Prin (numele și prenumele).....
CNP/CIF..... în calitate de.....
conform
localitatea str..... nr., bl....., sc., et.
ap. județul/sectorul codul poștal
telefon fax e-mail

2) 1. (*) Subsemnatul/Subsemnata, MARCA MARIA
CNP 906100510000000

str..... nr....., bl., sc., et., ap.
judetul/sectorul codul poștal țara
telefon....., fax e-mail cetățenia starea
civilă

3.(**) reședința în România (dacă este cazul):localitatea
str..... nr....., bl., sc., et., ap.
judetul/sectorul....., codul poștal telefon....., fax....., e-
mail.....

4. (***) Prin (numele și prenumele).....
CNP/CIF..... în calitate de.....
conform
localitatea str..... nr., bl....., sc., et.
ap. județul/sectorul codul poștal
telefon fax e-mail

3) 1. (*) Subsemnatul/Subsemnata, BARTHA IOAN
CNP 150101010000000

str..... nr....., bl., sc., et., ap.
judetul/sectorul codul poștal țara
telefon....., fax e-mail cetățenia starea

civilă

3.(**) reședința în România (dacă este cazul):localitatea,
str..... nr....., bl., sc., et., ap.,
județul/sectorul....., codul poștal, telefon....., fax....., e-
mail.....

4. (***) Prin (numele și prenumele).....
CNP/CIF..... în calitate de.....
conform,
localitatea, str..... nr., bl....., sc., et.,
ap., județul/sectorul, codul poștal,
telefon, fax, e-mail

vand teren agricol situat in extravilan, in suprafata de 3245 mp (ha), la pretul de
(*) 10 (lei)

¹⁾ Se completeaza numele si prenumele proprietarului terenului.

Condițiile de vanzare²⁾ sunt

urmatoarele: 10 lei/mp (zece lei pe metru pătrat)

²⁾ Se va completa in cifre si litere.

Date privind identificarea terenului

Specificare	Informatii privind amplasamentul terenului						Categoria de folosinta ³⁾ (**)	Observatii
	Orasul/Comuna/ Judetul (*)	Suprafata (ha) (*)	Numar cadastral (**)	Numar de carte funciara (**)	Numar tarla/lot (**)	Numar parcela (**)		
Se completeaza de catre vanzator.	Vultureni/Cluj	3245 mp	57391	57391	57	23	fonete	
Verificat primarie ⁴⁾								

³⁾ Se completeaza categoria de folosinta a terenurilor agricole situate in extravilan conform art. 2 din Legea fondului funciar nr. 18/1991, republicata, cu modificarile si completarile ulterioare.

⁴⁾ Se completeaza cu "X" rubricile in care informatiile pot fi comparate cu datele din Registrul agricol, evidentele fiscale, evidentele de stare civila, altele asemenea.

Cunoscand ca falsul in declaratii se pedepseste conform Legii nr. 286/2009 privind Codul penal, cu modificarile si completarile ulterioare, declar ca datele sunt reale, corecte si complete.

Vanzator/Imputernicit,
ERSEK ELISABETA VARGA MARIA BARTHA IOAN
(numele si prenumele in clar)
Ersek Elisabeta [Signature] [Signature]
Semnatura L.S.

Data 15 10 2022

NOTE:

- Campurile notate cu (*) sunt obligatoriu de completat.
- Campurile notate cu (**) se completeaza in cazul in care sunt cunoscute informatiile.

CERERE
pentru afișarea ofertei de vânzare a terenului

Județul/localitatea	Nr. unic de înregistrare al ofertei de vânzare din Registrul de evidență
Primăria comunei Vultureni	Nr. <u>32</u> din <u>15</u> <u>07</u> 2022 (zi/lună/an) (*)
Numele și prenumele funcționarului primăriei care primește cererea: Borz Daniela	Semnătura funcționarului care primește oferta de vânzare

Stimată doamnă primar/Stimate domnule primar,
I.1. (*) Subsemnatul/Subsemnata ERSEK ELISABETA

4. (*) cu domiciliul în: localitatea, str.
, et., ap., județul/sectorul, codul poștal, țara, telefon, fax, e-mail, cetățenia, starea civilă

3. (**) reședința în România (dacă este cazul):
 localitatea, str. nr., bl., sc., et., ap., județul/sectorul, codul poștal, telefon, fax, e-mail

4. (***) Prin(numele și prenumele)....., CNP/CIF, în calitate de, conform, localitatea, str. nr., bl., sc., et., ap., județul/sectorul, codul poștal, telefon, fax, e-mail

II.1. (*) Subsemnatul/Subsemnata VIREA MARIA CNP

....., localitatea, str. nr., bl., sc., et., ap., județul/sectorul, codul poștal, țara, telefon, fax, e-mail, cetățenia, starea civilă

3. (**) reședința în România (dacă este cazul):
 localitatea, str. nr., bl., sc., et., ap., județul/sectorul, codul poștal, telefon, fax, e-mail

4. (***) Prin(numele și prenumele)....., CNP/CIF, în calitate de, conform, localitatea, str. nr., bl., sc., et., ap., județul/sectorul, codul poștal, telefon, fax, e-mail

5

....., et., ap., județul/sectorul, codul poștal, țara, telefon, fax, e-mail, cetățenia, starea civilă

3. (**) reședința în România (dacă este cazul):

localitatea, str. nr., bl., sc., et., ap., județul/sectorul, codul poștal, telefon, fax, e-mail

4. (***) Prin(numele și prenumele)....., CNP/CIF, în calitate de, conform, localitatea, str. nr., bl., sc., et., ap., județul/sectorul, codul poștal, telefon, fax, e-mail

având în vedere dispozițiile Legii nr. 17/2014 privind unele măsuri de reglementare a vânzării terenurilor agricole situate în extravilan și de modificare a Legii nr. 268/2001 privind privatizarea societăților ce dețin în administrare terenuri proprietate publică și privată a statului cu destinație agricolă și înființarea Agenției Domeniilor Statului, cu modificările și completările ulterioare, solicit prin prezenta cerere afișarea ofertei de vânzare anexată, în termenul prevăzut de Legea nr. 17/2014, cu modificările și completările ulterioare.

Am cunoștință despre existența următorilor preemptori pentru exercitarea dreptului de preempțiune asupra ofertei mele de vânzare:

preemptori de rang I: coproprietarii, rudele de gradul I, soții, rudele și afiii până la gradul al treilea inclusiv

preemptori de rang II: proprietarii investițiilor agricole pentru culturile de pomi, viță-de-vie, hamei, irigații exclusiv private și/sau arendașii. În cazul în care pe terenurile supuse vânzării se află investiții agricole pentru culturile de pomi, viță-de-vie, hamei și pentru irigații, prioritate la cumpărarea acestor terenuri au proprietarii acestor investiții

preemptori de rang III: proprietarii și/sau arendașii terenurilor agricole vecine cu terenul supus vânzării, cu respectarea dispozițiilor prevăzute la art. 4 alin. (2) și (4) din Legea nr. 17/2014, cu modificările și completările ulterioare,

preemptori de rang IV: tinerii fermieri

preemptori de rang V: Academia de Științe Agricole și Silvicultură „Gheorghe Ionescu-Șișești” și unitățile de cercetare-dezvoltare din domeniile agriculturii, silviculturii și industriei alimentare, organizate și reglementate prin Legea nr. 45/2009 privind organizarea și funcționarea Academiei de Științe Agricole și Silvicultură „Gheorghe Ionescu-Șișești” și a sistemului de cercetare-dezvoltare din domeniile agriculturii, silviculturii și industriei alimentare, cu modificările și completările ulterioare, precum și instituțiile de învățământ cu profil agricol, în scopul cumpărării terenurilor agricole situate în extravilan cu destinația strict necesară cercetării agricole, aflate în vecinătatea loturilor existente în patrimoniul acestora

preemptori de rang VI: persoane fizice cu domiciliul/reședința situat/situată în unitățile administrativ-teritoriale unde este amplasat terenul sau în unitățile administrativ-teritoriale vecine

preemptori de rang VII: statul român, prin Agenția Domeniilor Statului

Declar că sunt proprietar al terenului în suprafață de ha situat în extravilanul localității, identificat cu număr cadastral, înscris în cartea funciară nr. a localității care face obiectul ofertei de vânzare.

Declar că:

- terenul face obiectul unor litigii sau a unei proceduri de executare silită: Da Nu ;
- terenul este grevat de sarcini: Da Nu ;
- am cunoștință și am respectat prevederile art. 4 alin. (6) din Legea nr. 17/2014, cu modificările și completările ulterioare, cu privire la înstrăinarea terenurilor agricole situate în extravilan pe care sunt situri arheologice clasate.

În susținerea cererii, depun următoarele acte doveditoare:

1

2

Cunoscând că falsul în declarații se pedepsește conform Legii nr. 286/2009 privind Codul penal, cu modificările și completările ulterioare, declar că datele sunt reale, corecte și complete.

Vânzător/Împuternicit,

ERSEK ELISABETA VARGA MARIA BARTHA IOANA

(numele și prenumele în clar)

Semnătura

Ersek Elisabeta

Varga Maria

Bartha Ioana

Data 15 IUL 22


NOTE:

- Câmpurile notate cu (*) sunt obligatoriu de completat.
- Câmpurile notate cu (**) se completează de către cetățenii unui stat membru al Uniunii Europene, ai statelor care sunt parte la Acordul privind Spațiul Economic European (ASEE) sau ai Confederației Elvețiene.
- Câmpurile notate cu (*) se completează de către proprietar.
- Câmpurile notate cu (***) se completează de către împuternicit. În acest caz, prezintă documentele doveditoare a calității de împuternicit.

**EXTRAS DE CARTE FUNCİARĂ
PENTRU INFORMARE**

Carte Funciară Nr. 57391 Vultureni

Nr. cerere	20177
Ziua	15
Luna	07
Anul	2022
Cod verificare 100117391449	



A. Partea I. Descrierea Imobilului

TEREN Extravilan

Adresa: Jud. Cluj

Nr. Crt	Nr. cadastral Nr. topografic	Suprafața* (mp)	Observații / Referințe
A1	57391	3.245	Teren neimprejmuit;

B. Partea II. Proprietari și acte

Înscrieri privitoare la dreptul de proprietate și alte drepturi reale		Referințe
26206 / 18/12/2019		
Registrul Cadastral al Imobilelor (UAT Vultureni); Act Normativ Ig.7/1996 emis de Parlamentul Romaniei;		
B1	Se infiinteaza cartea funciara a imobilului 57391 ca urmare a finalizarii inregistrarii sistematice. Imobilul se gaseste in registrul cadastral al imobilelor sub numarul 4353.	A1
Act Administrativ nr. 25858/942, din 22/05/1998 emis de CJSDPAT CLUJ (TITLU DE PROPRIETATE;);		
B2	Intabulare, drept de PROPRIETATE cu titlu de drept reconstituire în baza legii nr. 18/1991, dobandit prin Lege, cota actuala 1/2 2) ERSEK ELISABETA	A1 / B.3, B.4
44957 / 09/11/2021		
Act Notarial nr. 477, din 18/10/2021 emis de Georza Marius;		
B3	Intabulare, drept de PROPRIETATE- cu titlu de moștenire, dobandit prin Succesiune, cota actuala 1/4 1) VARGA MARIA, bun propriu	A1
B4	Intabulare, drept de PROPRIETATE- cu titlu de moștenire, dobandit prin Succesiune, cota actuala 1/4 1) BARTHA IOAN, bun propriu	A1

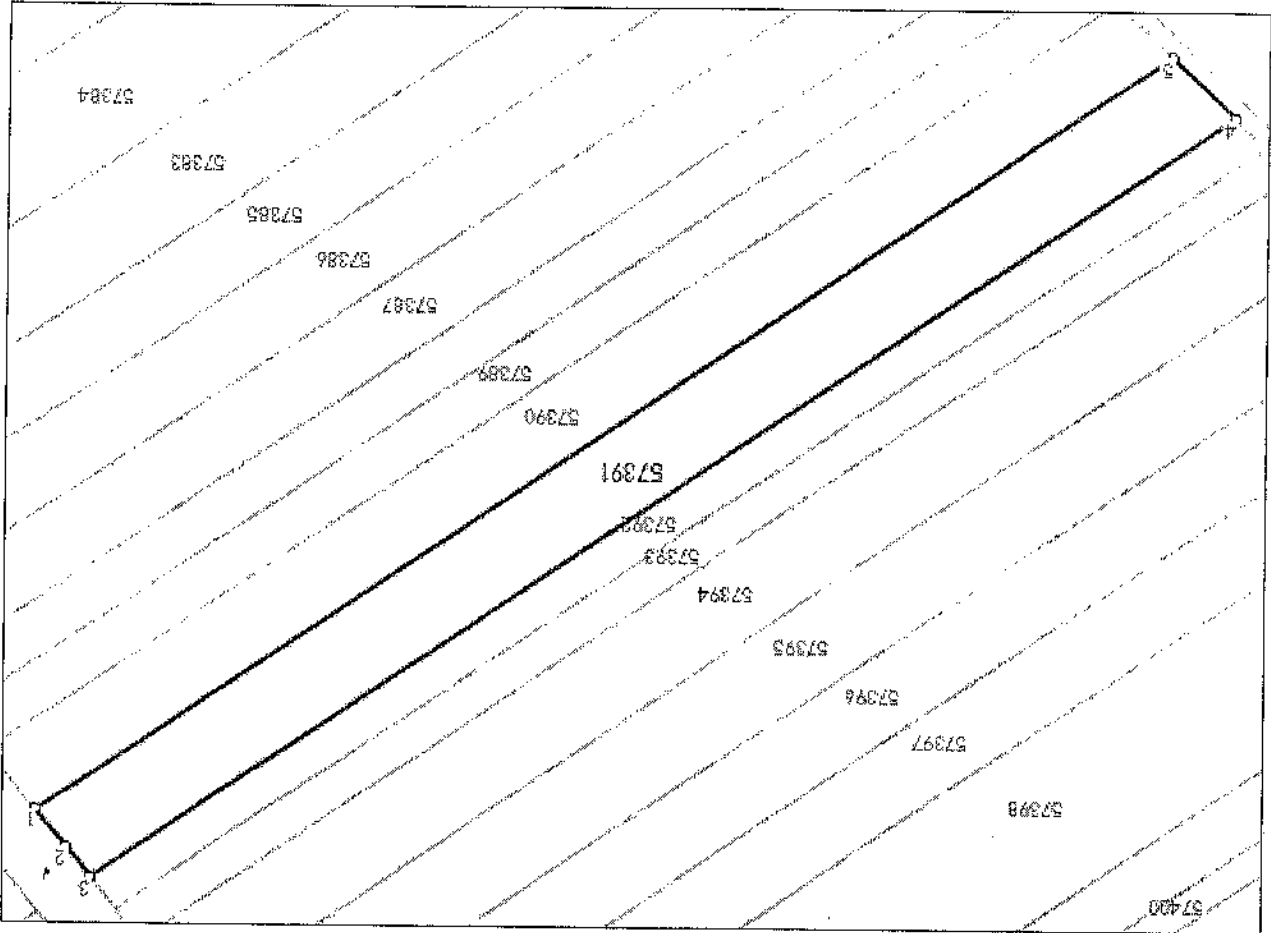
C. Partea III. SARCINI .

Inscrieri privind dezmembrămintele dreptului de proprietate, drepturi reale de garanție și sarcini	Referințe
NU SUNT	

Teren

Nr cadastral	57391	Suprafața (mp)*	3.245	Observații / Referințe
* Suprafața este determinată în planul de proiecte Stereo 70.				

DETALII LINIARE IMOBIL



Date referitoare la teren

Nr Crt	Categorie	Intra vilan	Suprafața (mp)	Tarla	Parcela	Nr. topo	Observații / Referințe
1	fanata	NU	3.245	57	23	-	

Lungime Segmente
 1) Valorile lungimilor segmentelor sunt obtinute din proiecte în plan.

Punct Inceput	X / Y	Punct sfârșit	X / Y	Lungime segment (m)
1	394.259,019	2	394.253,92	7,911
2	607.265,071	3	394.249,99	6.376
3	607.271,12	4	394.059,312	229.185
4	607.148,988	5	607.138,95	14.583

Punct început	X/Y	Punct sfârșit	X/Y	Lungime segment (m)
5	394.069,89 607.138,95	1	394.259,019 607.265,071	227.324

** Lungimile segmentelor sunt determinate în planul de proiecție Stereo 70 și sunt rotunjite la 1 milimetru.

*** Distanța dintre puncte este formată din segmente cumulate ce sunt mai mici decât valoarea 1 milimetru.

Extrasul de carte funciară generat prin sistemul informatic integrat al ANCPİ conține informațiile din cartea funciară active la data generării. Acesta este valabil în condițiile prevăzute de art. 7 din Legea nr. 455/2001, coroborat cu art. 3 din O.U.G. nr. 41/2016, exclusiv în mediul electronic, pentru activități și procese administrative prevăzute de legislația în vigoare. Valabilitatea poate fi extinsă și în forma fizică a documentului, fără semnătură olografă, cu acceptul expres sau procedural al instituției publice ori entității care a solicitat prezentarea acestui extras.

Verificarea corectitudinii și realității informațiilor conținute de document se poate face la adresa www.ancpi.ro/verificare, folosind codul de verificare online disponibil în antet. Codul de verificare este valabil 30 de zile calendaristice de la momentul generării documentului.

Data și ora generării,

15/07/2022, 08:35

Paraschiva-Monica TÎNC
referent

LISTA
preemptorilor in vederea exercitarii dreptului de preemtiune asupra
ofertei de vanzare in ordinea rangului de preferinta

Judetul (*) CLUJ	Registrul de evidenta
Unitatea administrativ-teritoriala (*) Comuna Vultureni	Nr. 32 din 15.07.2022 (*)

LISTA
preemptorilor in vederea exercitarii dreptului de preemtiune asupra ofertei
de vanzare in ordinea rangului de preferinta

Ca urmare a inregistrarii Ofertei de vanzare nr. 32 din 15.07.2022 depusă de Ersek Elisabeta, Bartha Ioan si Varga Maria, pe baza evidentelor detinute la nivelul primariei si a informatiilor cuprinse in oferta de vanzare au fost identificati urmatoorii preemptori:

1. preemptori de rang I: coproprietarii, rudele de gradul I, sotii, rudele si afinii pana la gradul al treilea inclusiv

Nr. crt.	Nume si prenume persoana fizica/Denumire persoana/persoane juridica/juridice, asociatii si alte entitati fara personalitate juridica, precum si persoane juridice care nu se inregistreaza in registrul comertului	Adresa domiciliu/resedinta/sediu
1.	coproprietarii, rudele de gradul I, sotii, rudele si afinii pana la gradul al treilea inclusiv	Nu detinem informatii

2. preemptori de rang II: proprietarii investitiilor agricole pentru culturile de pomi, vita-de-vie, hamei, irigatii exclusiv private si/sau arendasii. In cazul in care pe terenurile supuse vanzarii se afla investitii agricole pentru culturile de pomi, vita-de-vie, hamei si pentru irigatii, prioritate la cumpararea acestor terenuri au proprietarii acestor investitii.

Nr. crt.	Nume si prenume persoana fizica/Denumire persoana/persoane juridica/juridice, asociatii si alte entitati fara personalitate juridica, precum si persoane juridice care nu se inregistreaza in registrul comertului	Adresa domiciliu/resedinta/sediu
1.	nu detinem informatii despre existenta eventualilor preemptori de rang II	

3. preemptori de rang III: proprietarii si/sau arendasii terenurilor agricole vecine cu terenul supus vanzarii, cu respectarea dispozitiilor prevazute la art. 4 alin. (2) si (4) din Legea nr. 17/2014, cu modificarile si completarile ulterioare

Nr. crt.	Nume si prenume persoana fizica/Denumire persoana/persoane juridica/juridice, asociatii si alte entitati fara personalitate juridica, precum si persoane juridice care nu se inregistreaza in registrul comertului	Adresa domiciliu/resedinta/sediu
1.	Nu cunoastem datetele de identificare ale tuturor proprietarilor si/sau arendasilor terenurilor agricole vecine cu terenul supus vanzarii	
2.	Proprietarii si/sau arendasii terenurilor agricole vecine inscrise in Titlul de proprietate nr.25858/942/1998 Proprietarii si/sau arendasii terenurilor agricole vecine cu terenul	nu detinem informatii

supus vanzarii inregistrati in Cartile funciare nr.57392, 57390 Vultureni	
------------------------------------------------------------------------------	--

4. preemptori de rang IV: tinerii fermieri

Nr. crt.	Nume si prenume persoana fizica/alte entitati fara personalitate juridica, precum si persoane juridice care nu se inregistreaza in registrul comertului	Adresa domiciliu/resedinta/sediu
1.	Tinerii fermieri -nu cunoastem datele de identificare ale tinerilor fermieri	Teritoriul national

5. preemptori de rang V: Academia de Stiinte Agricole si Silvice "Gheorghe Ionescu-Sisesti" si unitatile de cercetare-dezvoltare din domeniile agriculturii, silviculturii si industriei alimentare, organizate si reglementate prin Legea nr. 45/2009 privind organizarea si functionarea Academiei de Stiinte Agricole si Silvice "Gheorghe Ionescu-Sisesti" si a sistemului de cercetare- dezvoltare din domeniile agriculturii, silviculturii si industriei alimentare, cu modificarile si completarile ulterioare, precum si institutiile de invatamant cu profil agricol, in scopul cumpararii terenurilor agricole situate in extravilan cu destinatia strict necesara cercetarii agricole, aflate in vecinatatea loturilor existente in patrimoniul acestora

Nr. crt.	Denumire persoana/persoane juridica/juridice, asociatii si alte entitati fara personalitate juridica, precum si persoane juridice care nu se inregistreaza in registrul comertului	Adresa domiciliu/resedinta/sediu
1.	-	


6. preemptori de rang VI: persoane fizice cu domiciliul/resedinta situat/situata in unitatile administrativ-teritoriale unde este amplasat terenul sau in unitatile administrativ-teritoriale vecine

Nr. crt.	Nume si prenume persoana fizica/Denumire persoana/persoane juridica/juridice, asociatii si alte entitati fara personalitate juridica, precum si persoane juridice care nu se inregistreaza in registrul comertului	Adresa domiciliu/resedinta/sediu
1.	Toate persoanele fizice cu domiciliul/resedinta situat/situata in comuna Vultureni sau in unitatile administrativ-teritoriale vecine	

7. preemptori de rang VII: statul roman, prin Agentia Domeniilor Statului

Nr. crt.	Denumire persoana/persoane juridica/juridice, asociatii si alte entitati fara personalitate juridica, precum si persoane juridice care nu se inregistreaza in registrul comertului	Adresa domiciliu/resedinta/sediu
1.	Statul roman, prin Agentia Domeniilor Statului	Str. Stirbei Voda nr.43, sector 1, Bucuresti

Primar,
Ing. Mureşan Eugen




Secretar general,
Jr. Borz Daniela.



NOTA: Campurile notate cu (*) sunt obligatoriu de completat

NOTIFICARE PREEMPTORI

Judetul (*) CLUJ	Registrul de evidenta
Unitatea administrativ-teritoriala (*) Comuna Vultureni	Nr. 32 din 15.07.2022 (*)

In temeiul art. 6 alin. (6) din Legea nr. 17/2014 privind unele masuri de reglementare a vanzarii terenurilor agricole situate in extravilan si de modificare a Legii nr. 268/2001 privind privatizarea societatilor ce detin in administrare terenuri proprietate publica si privata a statului cu destinatie agricola si infiintarea Agentiei Domeniilor Statului, cu modificarile si completarile ulterioare, prin prezenta se aduce la cunostinta preemtorilor:

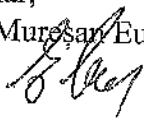
preemptori de rang I: coproprietarii, rudele de gradul I, sotii, rudele si afinii pana la gradul al treilea inclusiv

Nr. crt.	Nume si prenume persoana fizica/Denumire persoana/persoane juridica/juridice, asociatii si alte entitati fara personalitate juridica, precum si persoane juridice care nu se inregistreaza in registrul comertului	Adresa domiciliu/resedinta/sediu
1.	coproprietarii, rudele de gradul I, sotii, rudele si afinii pana la gradul al treilea inclusiv	Nu detinem informatii

Oferta de vanzare nr. 32 din data de 15.07.2022, depusa de ERSEK ELISABETA, VARGA MARIA și BARTHA IOAN privind terenul agricol situat in extravilan, in suprafata de 3245 mp, nr. Cadastral 57391, nr. carte funciara 57391 Vultureni, nr. Tarla 57 nr. Parcela 23, categorie de folosinta faneata, la pretul de 10 LEI/MP, afisata la sediul Primariei comunei Vultureni, judetul Cluj.

Avand in vedere ca nu se cunosc toate datele preemtorilor, iar acestia nu pot fi contactati, prezenta notificare s-a afisat azi, 15.07.2022 la sediul Primariei comunei Vultureni, judetul Cluj.

Primar,
Ing. Mureșan Eugen




Secretar general,
Jr. Borz Daniela.



NOTE:

- Campurile notate cu (*) sunt obligatoriu de completat.
- Campurile notate cu (**) se completeaza cu numarul din registrul comertului sau cu numarul din Registrul asociatiilor si fundatiilor.
- Notificarea se emite pentru fiecare preemptor mentionat in lista preemptorilor.

NOTIFICARE PREEMPTORI

Judetul (*) CLUJ	Registrul de evidenta
Unitatea administrativ-teritoriala (*) Comuna Vultureni	Nr. 32 din 15.07.2022 (*)

In temeiul art. 6 alin. (6) din Legea nr. 17/2014 privind unele masuri de reglementare a vanzarii terenurilor agricole situate in extravilan si de modificare a Legii nr. 268/2001 privind privatizarea societatilor ce detin in administrare terenuri proprietate publica si privata a statului cu destinatie agricola si infiintarea Agentiei Domeniilor Statului, cu modificarile si completarile ulterioare, prin prezenta se aduce la cunostinta preemtorilor:

Preemptori de rang III: proprietarii si/sau arendasii terenurilor agricole vecine cu terenul supus vanzarii, cu respectarea dispozitiilor prevazute la art. 4 alin. (2) si (4) din Legea nr. 17/2014, cu modificarile si completarile ulterioare

Nr. crt.	Nume si prenume persoana fizica/Denumire persoana/persoane juridica/juridice, asociatii si alte entitati fara personalitate juridica, precum si persoane juridice care nu se inregistreaza in registrul comertului	Adresa domiciliu/resedinta/sediu
1.	Proprietarii terenurilor agricole vecine inscrise in Titlul de proprietate nr.25858/942/1998 Proprietarii si/sau arendasii terenurilor agricole vecine cu terenul supus vanzarii inscrisi in Cartile funciare nr.57392, 57390 Vultureni	Nu detinem informatii

Oferta de vanzare nr. 32 din data de 15.07.2022, depusa de ERSEK ELISABETA, VARGA MARIA și BARTHA IOAN privind terenul agricol situat in extravilan, in suprafata de 3245 mp, nr. Cadastral 57391, nr. carte funciara 57391 Vultureni, nr. Tarla 57 nr. Parcela 23, categorie de folosinta faneata, la pretul de 10 LEI/MP, afisata la sediul Primariei comunei Vultureni, judetul Cluj.

Avand in vedere ca nu se cunosc toate datele preemtorilor, iar acestia nu pot fi contactati, prezenta notificare s-a afisat azi, 15.07.2022 la sediul Primariei comunei Vultureni, judetul Cluj.

Primar,
Ing. Muresan Eugen



Secretar general,
Jr. Borz Daniela.

NOTE:

- Campurile notate cu (*) sunt obligatoriu de completat.
- Campurile notate cu (**) se completeaza cu numarul din registrul comertului sau cu numarul din Registrul asociatiilor si fundatiilor.
- Notificarea se emite pentru fiecare preemptor mentionat in lista preemptorilor.

NOTIFICARE PREEMPTORI

Judetul (*) CLUJ	Registrul de evidenta
Unitatea administrativ-teritoriala (*) Comuna Vultureni	Nr. 32 din 15.07.2022 (*)

In temeiul art. 6 alin. (6) din Legea nr. 17/2014 privind unele masuri de reglementare a vanzarii terenurilor agricole situate in extravilan si de modificare a Legii nr. 268/2001 privind privatizarea societatiilor ce detin in administrare terenuri proprietate publica si privata a statului cu destinatie agricola si infiintarea Agentiei Domeniilor Statului, cu modificarile si completarile ulterioare, prin prezenta se aduce la cunostinta preemtorilor:

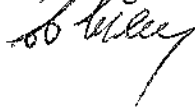
preemptori de rang IV: tinerii fermieri

Nr. crt.	Nume si prenume persoana fizica/alte entitati fara personalitate juridica, precum si persoane juridice care nu se inregistreaza in registrul comertului	Adresa domiciliu/resedinta/sediu
1.	Tinerii fermieri -nu cunoastem datele de identificare ale tinerilor fermieri	Teritoriul national

Oferta de vanzare nr. 32 din data de 15.07.2022, depusa de ERSEK ELISABETA, VARGA MARIA și BARTHA IOAN privind terenul agricol situat in extravilan, in suprafata de 3245 mp, nr. Cadastral 57391, nr. carte funciara 57391 Vultureni, nr. Tarla 57 nr. Parcela 23, categorie de folosinta faneata, la pretul de 10 LEI/MP, afisata la sediul Primariei comunei Vultureni, judetul Cluj.

Avand in vedere ca nu se cunosc toate datele preemtorilor, iar acestia nu pot fi contactati, prezenta notificare s-a afisat azi, 15.07.2022 la sediul Primariei comunei Vultureni, judetul Cluj.

Primar,
Ing. Mureșan Eugen




Secretar general,
Jr. Borz Daniela.



NOTE:

- Campurile notate cu (*) sunt obligatorii de completat.
- Campurile notate cu (**) se completeaza cu numarul din registrul comertului sau cu numarul din Registrul asociatiilor si fundatiilor.
- Notificarea se emite pentru fiecare preemptor mentionat in lista preemptorilor.

NOTIFICARE PREEMPTORI

Judetul (*) CLUJ	Registrul de evidenta
Unitatea administrativ-teritoriala (*) Comuna Vultureni	Nr. 32 din 15.07.2022 (*)

In temeiul art. 6 alin. (6) din Legea nr. 17/2014 privind unele masuri de reglementare a vanzarii terenurilor agricole situate in extravilan si de modificare a Legii nr. 268/2001 privind privatizarea societatilor ce detin in administrare terenuri proprietate publica si privata a statului cu destinatie agricola si infiintarea Agentiei Domeniilor Statului, cu modificarile si completarile ulterioare, prin prezenta se aduce la cunostinta preemtorilor:

preemptori de rang VI: persoane fizice cu domiciliul/resedinta situat/situata in unitatile administrativ-teritoriale unde este amplasat terenul sau in unitatile administrativ-teritoriale vecine

Nr. crt.	Nume si prenume persoana fizica/Denumire persoana/persoane juridica/juridice, asociatii si alte entitati fara personalitate juridica, precum si persoane juridice care nu se inregistreaza in registrul comertului	Adresa domiciliu/resedinta/sediu
1.	Toate persoanele fizice cu domiciliul/resedinta situat/situata in comuna Vultureni sau in unitatile administrativ-teritoriale vecine	comuna Vultureni sau in unitatile administrativ-teritoriale vecine

Oferta de vanzare nr. 32 din data de 15.07.2022, depusa de ERSEK ELISABETA, VARGA MARIA și BARTHA IOAN privind terenul agricol situat in extravilan, in suprafata de 3245 mp, nr. Cadastral 57391, nr. carte funciara 57391 Vultureni, nr. Tarla 57 nr. Parcela 23, categorie de folosinta faneata, la pretul de 10 LEI/MP, afisata la sediul Primariei comunei Vultureni, judetul Cluj.

Avand in vedere ca nu se cunosc toate datele preemtorilor, iar acestia nu pot fi contactati, prezenta notificare s-a afisat azi, 15.07.2022 la sediul Primariei comunei Vultureni, judetul Cluj.

Primar,
Ing. Muresan Eugen




Secretar general,
Jr. Borz Daniela.



NOTE:

- Campurile notate cu (*) sunt obligatoriu de completat.
- Campurile notate cu (**) se completeaza cu numarul din registrul comertului sau cu numarul din Registrul asociatiilor si fundatiilor.
- Notificarea se emite pentru fiecare preemptor mentionat in lista preemptorilor.

NOTIFICARE PREEMPTORI

Judetul (*) CLUJ	Registrul de evidenta
Unitatea administrativ-teritoriala (*) Comuna Vultureni	Nr. 32 din 15.07.2022 (*)


In temeiul art. 6 alin. (6) din Legea nr. 17/2014 privind unele masuri de reglementare a vanzarii terenurilor agricole situate in extravilan si de modificare a Legii nr. 268/2001 privind privatizarea societatilor ce detin in administrare terenuri proprietate publica si privata a statului cu destinatie agricola si infiintarea Agentiei Domeniilor Statului, cu modificarile si completarile ulterioare, prin prezenta se aduce la cunostinta preemtorilor:

preemptori de rang VII: statul roman, prin Agentia Domeniilor Statului

Nr. crt.	Denumire persoana/persoane juridica/juridice, asociatii si alte entitati fara personalitate juridica, precum si persoane juridice care nu se inregistreaza in registrul comertului	Adresa domiciliu/resedinta/sediu
1.	Statul roman, prin Agentia Domeniilor Statului	Str. Stirbei Voda nr.43, sector 1, Bucuresti

Oferta de vanzare nr. 32 din data de 15.07.2022, depusa de ERSEK ELISABETA, VARGA MARIA și BARTHA IOAN privind terenul agricol situat in extravilan, in suprafata de 3245 mp, nr. Cadastral 57391, nr. carte funciara 57391 Vultureni, nr. Tarla 57 nr. Parcela 23, categorie de folosinta faneata, la pretul de 10 LEI/MP, afisata la sediul Primariei comunei Vultureni, judetul Cluj.

Primar,
Ing. Muresan Eugen




Secretar general,
Jr. Borz Daniela.



NOTE:

- Campurile notate cu (*) sunt obligatoriu de completat.
- Campurile notate cu (**) se completeaza cu numarul din registrul comertului sau cu numarul din Registrul asociatiilor si fundatiilor.
- Notificarea se emite pentru fiecare preemptor mentionat in lista preemptorilor.

ROMÂNIA

JUDEȚUL CLUJ

PRIMĂRIA COMUNEI VULTURENI

NR.32/15.07.2022


PROCES – VERBAL DE AFISARE A LISTEI PREEMTORILOR

Azi, data de 15.07.2022 am procedat la afișarea Listei preemtorilor in vederea exercitarii dreptului de preemtiune asupra ofertei de vanzare in ordinea rangului de preferinta, ca urmare a inregistrarii **Ofertei de vanzare nr. 32 din data de 15.07.2022, depusa de ERSEK ELISABETA, VARGA MARIA și BARTHA IOAN** privind terenul agricol situat in extravilan, in suprafata de 3245 mp, nr. Cadastral 57391, nr. carte funciara 57391 Vultureni, nr. Tarla 57 nr. Parcela 23, categorie de folosinta faneata, la pretul de 10 LEI/MP, afisata la sediul Primariei comunei Vultureni, judetul Cluj.

Drept pentru care s-a incheiat prezentul proces – verbal.

Primar,

Ing.MURESAN EUGEN



Secretar general

Jr.BORZ DANIELA.



ROMÂNIA

JUDEȚUL CLUJ

PRIMĂRIA COMUNEI VULTURENI

NR.32/15.07.2022

PROCES – VERBAL DE AFISARE A NOTIFICĂRILOR PREEMTORILOR

Azi, data de 15.07.2022 am procedat la afișarea notificărilor preemtorilor, titulari ai dreptului de preemțiune care nu pot fi contactati, în vederea exercitării dreptului de preemțiune asupra ofertei de vânzare în ordinea rangului de preferință, ca urmare a înregistrării Ofertei de vânzare nr. 32 din data de 15.07.2022, depusă de ERSEK ELISABETA, VARGA MARIA și BARTHA IOAN privind terenul agricol situat în extravilan, în suprafața de 3245 mp, nr. Cadastral 57391, nr. carte funciara 57391 Vultureni, nr. Tarla 57 nr. Parcela 23, categorie de folosință fâneată, la prețul de 10 LEI/MP, afișată la sediul Primăriei comunei Vultureni, județul Cluj.

Notificările au fost afișate la Avizierul din cadrul sediului Primăriei comunei Vultureni, județul Cluj.

Drept pentru care s-a încheiat prezentul proces – verbal.

Primar,

Ing.MURESAN EUGEN



Secretar general

Jr.BORZ DANIELA.



ROMÂNIA

JUDEȚUL CLUJ

PRIMĂRIA COMUNEI VULTURENI

NR.32/15.07.2022

PROCES – VERBAL DE AFISARE A OFERTEI DE VANZARE A TERENULUI

Azi, data de 15.07.2022 am procedat la afișarea Ofertei de vanzare nr. 32 din data de 15.07.2022, depusa de ERSEK ELISABETA, VARGA MARIA și BARTHA IOAN privind terenul agricol situat in extravilan, in suprafata de 3245 mp, nr. Cadastral 57391, nr. carte funciara 57391 Vultureni, nr. Tarla 57 nr. Parcela 23, categorie de folosinta fancata, la pretul de 10 LEI/MP, afisata la sediul Primariei comunei Vultureni, judetul Cluj.

Oferta de vanzare a terenului agricol s-a afișat la Avizierul din cadrul sediului Primăriei comunei Vultureni, judetul Cluj.

Drept pentru care s-a incheiat prezentul proces – verbal.

Primar,

Ing.MURESAN EUGEN



Secretar general

Jr.BORZ DANIELA.

