

Formular pentru persoane fizice -
CERERE
pentru afișarea ofertei de vânzare a terenului

Județul/localitatea : Cluj/Vultureni

Primăria comunei Vultureni

Numele și prenumele funcționarului primăriei
care primește cererea: Borz Daniela

Nr. unic de înregistrare al ofertei de vânzare din
Registrul de evidență Nr. 78..... din 01.11.2021
(zi/lună/an)

Semnătura funcționarului care primește oferta de
vânzare:

Stimate domnule primar,

1) 1. (*) Subsemnatul/Subsemnata, HANN RODICA

4. (***) Prin (numele și prenumele)..... fax..... e-
CNP/CIF..... în calitate de.....
conform..... str..... nr..... bl..... sc..... et.....
localitatea..... județul/sectorul..... codul poștal..... telefon.....
ap..... fax..... e-mail.....

având în vedere dispozițiile Legii nr. 17/2014 privind unele măsuri de reglementare a vânzării terenurilor agricole situate în extravilan și de modificare a Legii nr. 268/2001 privind privatizarea societăților ce dețin în administrare terenuri proprietate publică și privată a statului cu destinație agricolă și înființarea Agenției Domeniilor Statului, cu modificările și completările ulterioare, solicit prin prezenta cerere afișarea ofertei de vânzare anexată, în termenul prevăzut de Legea nr. 17/2014, cu modificările și completările ulterioare

Am cunoștință despre existența următorilor preemptori pentru exercitarea dreptului de preempțiune asupra ofertei mele de vânzare:

preemptori de rang I: (coproprietarii, rudele de gradul I, soții, rudele și alții până la gradul al treilea-inclusiv):.....

preemptori de rang II: (proprietarii investițiilor agricole pentru culturile de pomi, viță-de-vie, hamei, irigații exclusiv private și/sau arendașii. În cazul în care pe terenurile supuse vânzării se află investiții agricole pentru culturile de pomi, viță-de-vie, hamei și pentru irigații, prioritate la cumpărarea acestor terenuri au proprietarii acestor investiții):.....

preemptori de rang III: (proprietarii și/sau arendașii terenurilor agricole vecine cu terenii supus vânzării, cu respectarea dispozițiilor prevăzute la art. 4 alin. (2) și (4) din Legea nr. 17/2014, cu modificările și completările ulterioare):.....

preemptori de rang IV: (tinerii fermieri):.....

.....
[] **preemptori de rang V:** (Academia de Științe Agricole și Silvicultură „Gheorghe Ionescu-Șișești” și unitățile de cercetare-dezvoltare din domeniile agriculturii, silviculturii și industriei alimentare, organizate și reglementate prin Legea nr. 45/2009 privind organizarea și funcționarea Academiei de Științe Agricole și Silvicultură și industriei alimentare, cu modificările și completările ulterioare, precum și instituțiile de învățământ cu profil agricol, în scopul cumpărării terenurilor agricole situate în extravilan cu destinația strict necesară cercetării agricole, aflate în vecinătatea loturilor existente în patrimoniul acestora):

.....
[] **preemptori de rang VI:** (persoane fizice cu domiciliul/reședința situat/situată în unitățile administrativ-teritoriale unde este amplasat terenul sau în unitățile administrativ-teritoriale vecine):

.....
[] **preemptori de rang VII:** (statul român, prin Agenția Domeniilor Statului):

.....
Declar că sunt proprietar al terenului în suprafață de 0,2700 ha situat în extravilanul localității VULTURENI, identificat cu număr cadastral 61612, înscris în cartea funciară nr. 61612 a localității VULTURENI care face obiectul ofertei de vânzare.

Declar că:

- terenul face obiectul unor litigii sau a unei proceduri de executare silită: Da [] Nu [];
- terenul este grevat de sarcini: Da [] Nu [];
- am cunoștință și am respectat prevederile art. 4 alin. (6) din Legea nr. 17/2014, cu modificările și completările ulterioare, cu privire la înstrăinarea terenurilor agricole situate în extravilan pe care sunt situri arheologice clasate. În susținerea cererii, depun următoarele acte doveditoare:

1.
 2.
- Cunoscând că falsul în declarații se pedepsește conform Legii nr. 286/2009 privind Codul penal, cu modificările și completările ulterioare, declar că datele sunt reale, corecte și complete.

Vânzător/Împuțernicit,
HANN ROSICA
(numele și prenumele în clar)
Semnătura

Data 27.10.2021

NOTE:
Câmpurile notate cu (*) sunt obligatorii de completat
Câmpurile notate cu (**) se completează de către cetățeni unui stat membru al Uniunii Europene, al statelor care sunt parte la Acordul privind Spațiul Economic European (ASEE) sau al Confederației Elveteiene
Câmpurile notate cu (*) se completează de către proprietar
Câmpurile notate cu (***) se completează de către împuțernicit. În acest caz, prezintă documentele doveditoare a calității de împuțernicit(2)

OFERTA DE VANZARE TEREN

1. (*) Subsemnatul/Subsemnata, HANN RODICA, CNP 2720125120651
 în calitate de proprietar, identificat/identificată cu... CI seria CI nr. 516009 liberat(ă) de
SPECTOL CLUJ....., data și locul nașterii 25.01.1972....., localitatea
CLUJ....., județul/țara ROMANIA.....

2. (**) cu domiciliul în localitatea CLUJ - NAPOCA
 str. FANTANELE nr. 57, bl., sc., et. ap. 59
 județul/sectorul CLUJ..... codul poștal țara ROMANIA -
 telefon 0754785051 fax e-mail cetățenia ROMANIA
 starea civilă VANUVA.....

3. (**) reședința în România (dacă este cazul): localitatea str.
 nr., bl., sc., et., ap., județul/sectorul codul poștal
 telefon fax e-mail

4. (***) Prin (numele și prenumele).....
 CNP/CIF..... în calitate de.....
 conform
 localitatea str. nr. bl., sc., et.
 ap., județul/sectorul codul poștal telefon
 fax e-mail

vand teren agricol situat in extravilan, in suprafata de 0,8700 (ha), la pretul de (*) 17400 (lei)

Condițiile de vânzare²⁾ sunt următoarele:

Date privind identificarea terenului

Specificare	Informatii privind amplasamentul terenului						Categoria de folosinta ³⁾ (**)	Observatii
	Orasul/Comuna/ Judetul (*)	Suprafata (ha) (*)	Numar cadastral (**)	Numar de carte funciara (**)	Numar tarla/lot (**)	Numar parcela (**)		
Se completeaza de catre vanzator.	Vultureni/Cluj	<u>0,8700</u>	<u>61612</u>	<u>61612</u>	<u>24</u>	<u>27</u>	<u>ARABIL</u>	
Verificat primarie ⁴⁾								

Vanzator/Imputernicit,
HANN RODICA
 (numele si prenumele in clar)
 Semnatura Hann

Data: 27.10.2021

Cunoscand ca falsul in declaratii se pedepseste conform Legii nr. 286/2009 privind Codul penal, cu modificarile si completarile ulterioare, declar ca datele sunt reale, corecte si complete.

¹⁾ Se completeaza numele si prenumele proprietarului terenului.

²⁾ Se va completa in cifre si litere.

³⁾ Se completeaza categoria de folosinta a terenurilor agricole situate in extravilan conform art. 2 din Legea fondului funciar nr. 18/1991, republicata, cu modificarile si completarile ulterioare.

⁴⁾ Se completeaza cu "X" rubricile in care informatiile pot fi comparate cu datele din Registrul agricol, evidentele fiscale, evidentele de stare civila, altele asemenea.

NOTE:

- Campurile notate cu (*) sunt obligatoriu de completat.

- Campurile notate cu (**) se completeaza in cazul in care sunt cunoscute informatiile.

11.78/01.11.2021

OFERTA DE VANZARE TEREN

1. (*) Subsemnatul/Subsemnata, HANN RODICA CNP

telefon..... fax..... e-mail..... judetului/sectorului..... codul postal

4. (***) Prin (numele și prenumele)..... în calitate de.....
CNP/CIF..... conform
localitatea str..... nr. bl..... sc. et.
ap. județul/sectorul codul postal telefon
fax e-mail

vand teren agricol situat in extravilan, in suprafata de 0,8700 (ha), la pretul de (*) 17400 (lei)

Conditii de vanzare²⁾ sunt urmatoarele:

Date privind identificarea terenului

Specificare	Informatii privind amplasamentul terenului						Categoria de folosinta ³⁾ (**)	Observatii
	Orasul/Comuna/Judetul (*)	Suprafata (ha) (*)	Numar cadastral (**)	Numar de carte funciara (**)	Numar tarla/lot (**)	Numar parcela (**)		
Se completeaza de catre vanzator.	Vultureni/Cluj	<u>0,8700</u> ha	<u>61612</u>	<u>61612</u>	<u>24</u>	<u>27</u>	<u>ARABIL</u>	
Verificat primarie ⁴⁾								

Vanzator/Imputernicit,
HANN RODICA
(numele si prenumele in clar)
Semnatura

Data: 28.10.2021

Cunoscand ca falsul in declaratii se pedepseste conform Legii nr. 286/2009 privind Codul penal, cu modificarile si completarile ulterioare, declar ca datele sunt reale, corecte si complete.

¹⁾ Se completeaza numele si prenumele proprietarului terenului.
²⁾ Se va completa in cifre si litere.
³⁾ Se completeaza categoria de folosinta a terenurilor agricole situate in extravilan conform art. 2 din Legea fondului funciar nr. 18/1991, republicata, cu modificarile si completarile ulterioare.
⁴⁾ Se completeaza cu "X" rubricile in care informatiile pot fi comparate cu datele din Registrul agricol, evidentele fiscale, evidentele de stare civila, altele asemenea.

NOTE:
- Campurile notate cu (*) sunt obligatoriu de completat.
- Campurile notate cu (**) se completeaza in cazul in care sunt cunoscute informatiile.

**EXTRAS DE CARTE FUNCİARĂ
 PENTRU INFORMARE**

Carte Funciară Nr. 61612 Vultureni

Nr. cerere	42256
Ziua	13
Luna	10
Anul	2021

Cod verificare
 100108679170



A. Partea I. Descrierea imobilului

TEREN Extravilan

Adresa: Jud. Cluj

Nr. Crt	Nr. cadastral Nr. topografic	Suprafața* (mp)	Observații / Referințe
A1	61612	8.700	Teren neimpregmuit;

B. Partea II. Proprietari și acte

Înscrieri privitoare la dreptul de proprietate și alte drepturi reale		Referințe
30429 / 18/12/2019		
Registrul Cadastral al Imobilelor (UAT Vultureni); Act Normativ Ig.7/1996 emis de Parlamentul Romaniei;		
B1	Se înființează cartea funciara a imobilului 61612 ca urmare a finalizării înregistrării sistematice. Imobilul se găsește în registrul cadastral al imobilelor sub numărul 8662.	A1
40064 / 08/10/2020		
Act Notarial nr. 32, din 25/09/2020 emis de Puris Adina Maria;		
B4	Intabulare, drept de PROPRIETATE- cu titlu de moștenire, dobândit prin Succesiune, cota actuala 1/1 1) HANN RODICA, bun propriu	A1

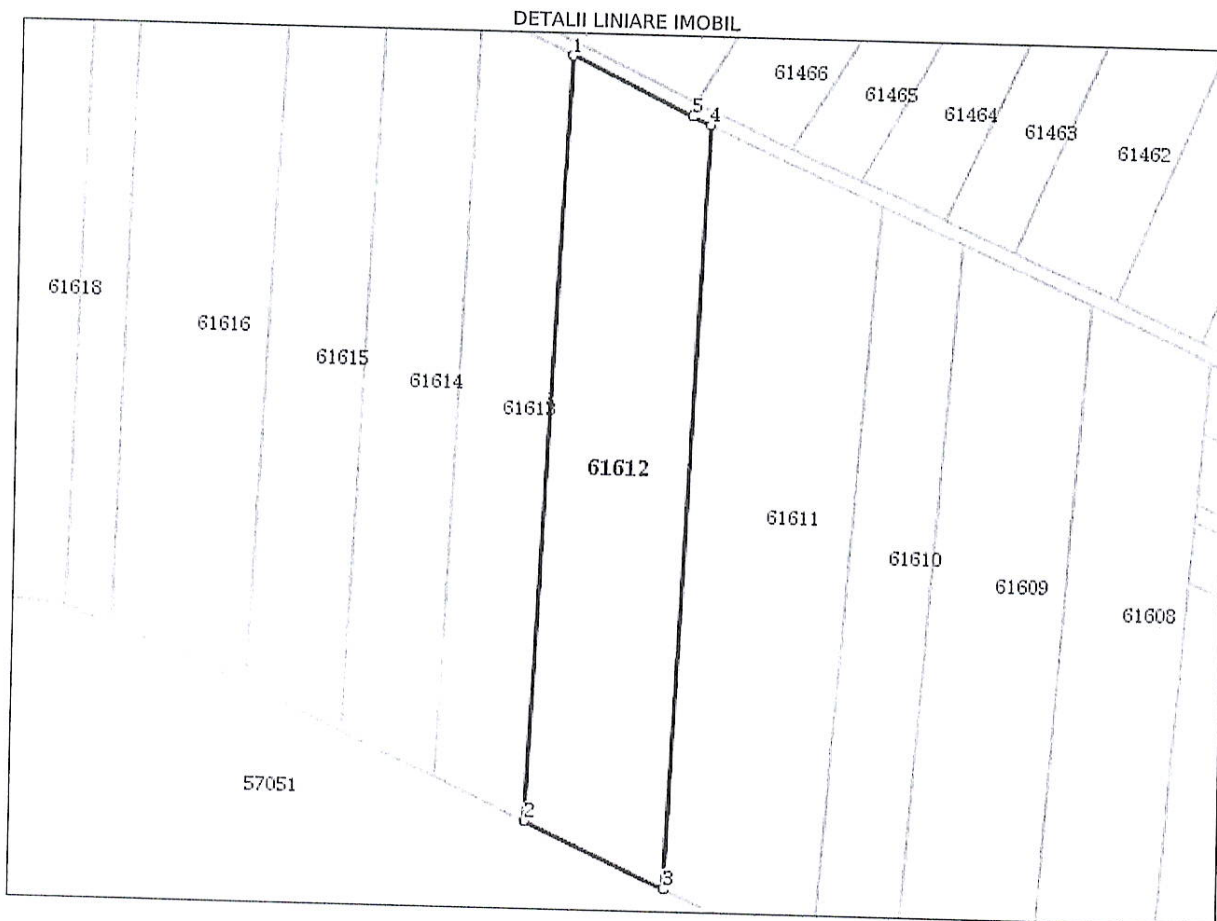
C. Partea III. SARCINI .

Inscrieri privind dezmembrămintele dreptului de proprietate, drepturi reale de garanție și sarcini	Referințe
NU SUNT	

Teren

Nr cadastral	Suprafața (mp)*	Observații / Referințe
61612	8.700	

* Suprafața este determinată în planul de proiecție Stereo 70.



Date referitoare la teren

Nr Crt	Categorie folosință	Intra vilan	Suprafața (mp)	Tarla	Parcelă	Nr. topo	Observații / Referințe
1	arabil	NU	8.700	24	27	-	

Lungime Segmente

1) Valorile lungimilor segmentelor sunt obținute din proiecție în plan.


Punct început	X / Y	Punct sfârșit	X / Y	Lungime segment (** (m)
1	387.597,009 608.645,871	2	387.587,313 608.430,454	215.635
2	387.587,313 608.430,454	3	387.626,951 608.412,416	43.549
3	387.626,951 608.412,416	4	387.636,621 608.627,237	215.039
4	387.636,621 608.627,237	5	387.631,495 608.629,566	5.63

Punct început	X / Y	Punct sfârșit	X / Y	Lungime segment (m)
5	387.631,495 608.629,566	1	387.597,009 608.645,871	38.146

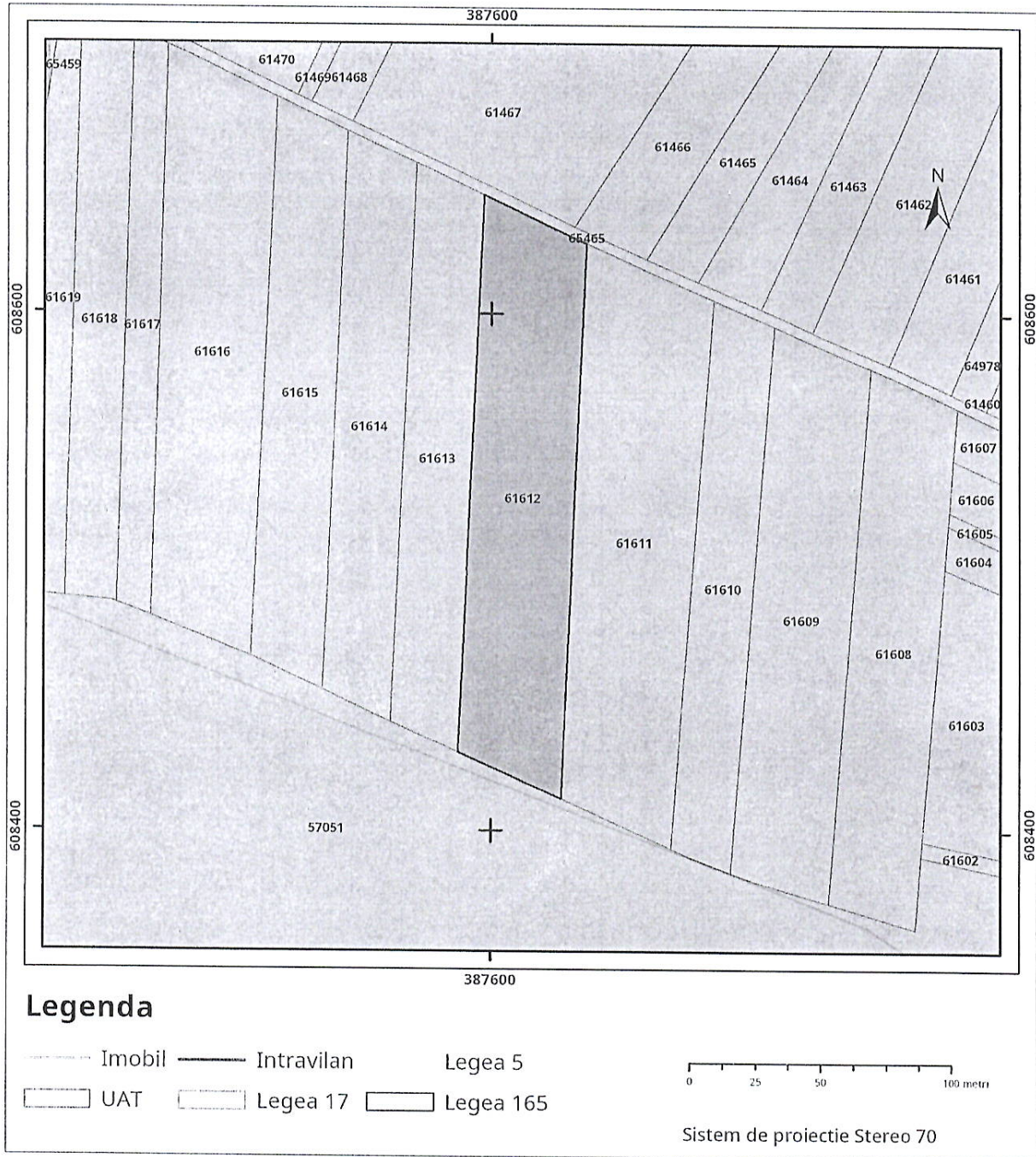
** Lungimile segmentelor sunt determinate în planul de proiecție Stereo 70 și sunt rotunjite la 1 milimetru.
 *** Distanța dintre puncte este formată din segmente cumulate ce sunt mai mici decât valoarea 1 milimetru.

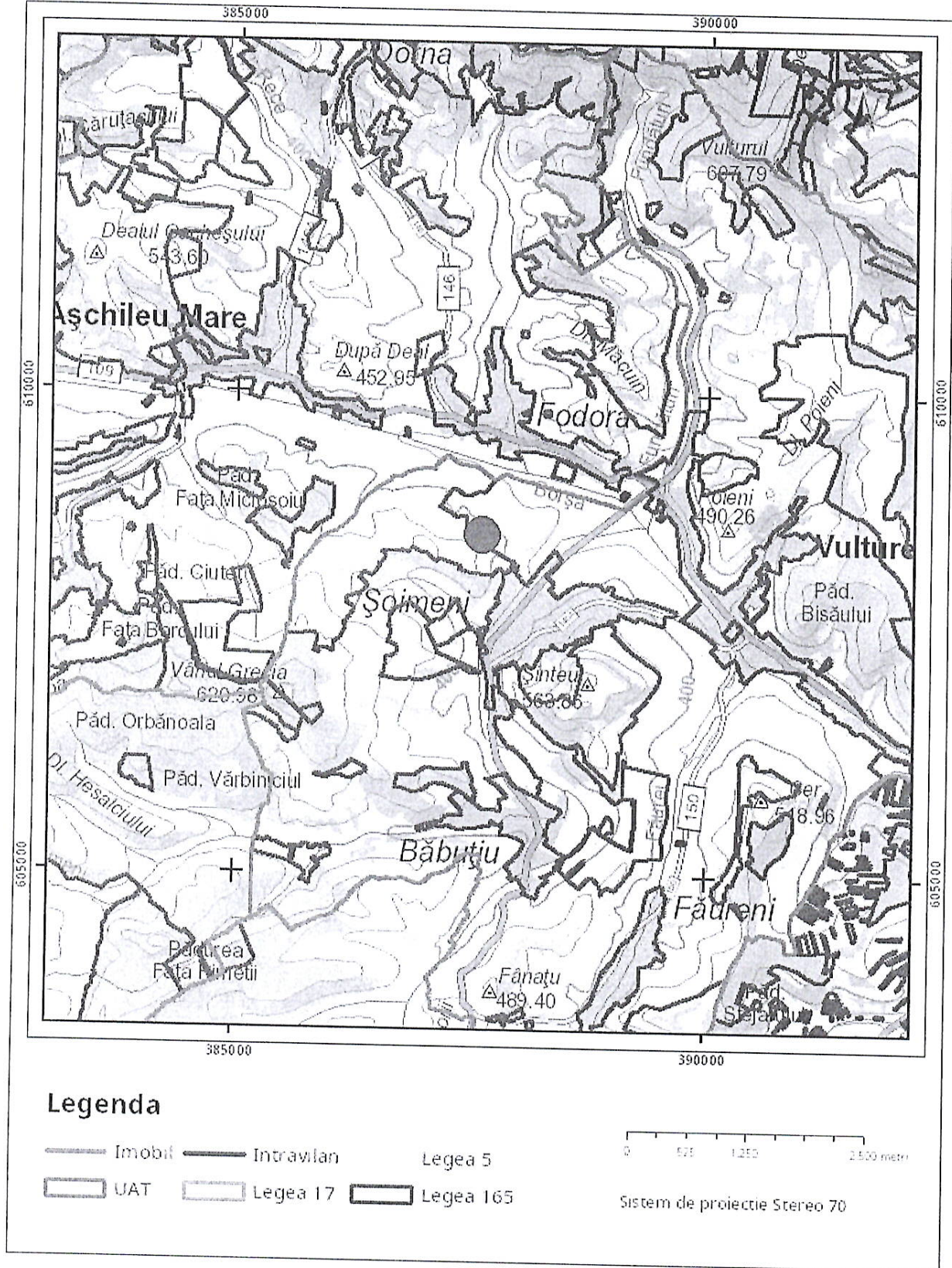
Extrasul de carte funciară generat prin sistemul informatic integrat al ANCPI conține informațiile din cartea funciară active la data generării. Acesta este valabil în condițiile prevăzute de art. 7 din Legea nr. 455/2001, coroborat cu art. 3 din O.U.G. nr. 41/2016, exclusiv în mediul electronic, pentru activități și procese administrative prevăzute de legislația în vigoare. Valabilitatea poate fi extinsă și în forma fizică a documentului, fără semnătură olografă, cu acceptul expres sau procedural al instituției publice ori entității care a solicitat prezentarea acestui extras.
 Verificarea corectitudinii și realității informațiilor conținute de document se poate face la adresa www.ancpl.ro/verificare, folosind codul de verificare online disponibil în antet. Codul de verificare este valabil 30 de zile calendaristice de la momentul generării documentului.

Data și ora generării,
 13/10/2021, 11:58

Cod verificare  100108698576	EXTRAS DE PLAN CADASTRAL pentru imobilul cu IE 61612 , UAT Vultureni / CLUJ, -	<table border="1" style="width: 100%; border-collapse: collapse;"> <tr><td>Nr.cerere</td><td>42310</td></tr> <tr><td>Zlua</td><td>13</td></tr> <tr><td>Luna</td><td>10</td></tr> <tr><td>Anul</td><td>2021</td></tr> </table>	Nr.cerere	42310	Zlua	13	Luna	10	Anul	2021
Nr.cerere	42310									
Zlua	13									
Luna	10									
Anul	2021									

Teren: 8.700 mp
Teren: Extravilan
Categoria de folosinta(mp): Arabil 8700mp
Plan detaliu





Sarcini tehnice (intersectii cu limitele legilor speciale)
Legea 17, Art. 3

Semnat electronic

Ultima actualizare a geometriei: 18-12-2019
Data și ora generării: 13-10-2021 17:25

LISTA
preemptorilor in vederea exercitarii dreptului de preemptiune asupra
ofertei de vanzare in ordinea rangului de preferinta

Judetul (*) CLUJ	Registrul de evidenta
Unitatea administrativ-teritoriala (*) Comuna Vultureni	Nr. 78 din 01.11.2021 (*)

LISTA
preemptorilor in vederea exercitarii dreptului de preemptiune asupra ofertei
de vanzare in ordinea rangului de preferinta

Ca urmare a inregistrarii Ofertei de vanzare nr. 78 din 01.11.2021 depusă de HANN RODICA, in calitate de vanzator, pe baza evidentelor detinute la nivelul primariei si a informatiilor cuprinse in oferta de vanzare au fost identificati urmatoarii preemptori:

1. preemptori de rang I: coproprietarii, rudele de gradul I, sotii, rudele si afinii pana la gradul al treilea inclusiv

Nr. crt.	Nume si prenume persoana fizica/Denumire persoana/persoane juridica/juridice, asociatii si alte entitati fara personalitate juridica, precum si persoane juridice care nu se inregistreaza in registrul comertului	Adresa domiciliu/resedinta/sediu
1.	coproprietarii, rudele de gradul I, sotii, rudele si afinii pana la gradul al treilea inclusiv	Nu detinem informatii

2. preemptori de rang II: proprietarii investitiilor agricole pentru culturile de pomi, vita-de-vie, hamei, irigatii exclusiv private si/sau arendasii. In cazul in care pe terenurile supuse vanzarii se afla investitiile agricole pentru culturile de pomi, vita-de-vie, hamei si pentru irigatii, prioritate la cumpararea acestor terenuri au proprietarii acestor investiti.

Nr. crt.	Nume si prenume persoana fizica/Denumire persoana/persoane juridica/juridice, asociatii si alte entitati fara personalitate juridica, precum si persoane juridice care nu se inregistreaza in registrul comertului	Adresa domiciliu/resedinta/sediu
1.	nu detinem informatii despre existenta eventualilor preemptori de rang II	

3. preemptori de rang III: proprietarii si/sau arendasii terenurilor agricole vecine cu terenul supus vanzarii, cu respectarea dispozitiilor prevazute la art. 4 alin. (2) si (4) din Legea nr. 17/2014, cu modificarile si completarile ulterioare

Nr. crt.	Nume si prenume persoana fizica/Denumire persoana/persoane juridica/juridice, asociatii si alte entitati fara personalitate juridica, precum si persoane juridice care nu se inregistreaza in registrul comertului	Adresa domiciliu/resedinta/sediu
1.	Nu cunoastem datele de identificare ale tuturor proprietarilor si/sau arendasilor terenurilor agricole vecine cu terenul supus vanzarii	nu detinem informatii
2.	Proprietarii terenurilor agricole vecine inscrise in Cartile funciare nr.61613, 61611 Vultureni.	

4. preemptori de rang IV: tinerii fermieri

Nr. crt.	Nume si prenume persoana fizica/alte entitati fara personalitate juridica, precum si persoane juridice care nu se inregistreaza in registrul comertului	Adresa domiciliu/resedinta/sediu
1.	Tinerii fermieri -nu cunoastem datetele de identificare ale tinerilor fermieri	Teritoriul national

5. preemptori de rang V: Academia de Stiinte Agricole si Silvice "Gheorghe Ionescu-Sisesti" si unitatile de cercetare-dezvoltare din domeniile agriculturii, silviculturii si industriei alimentare, organizate si reglementate prin Legea nr. 45/2009 privind organizarea si functionarea Academiei de Stiinte Agricole si Silvice "Gheorghe Ionescu-Sisesti" si a sistemului de cercetare- dezvoltare din domeniile agriculturii, silviculturii si industriei alimentare, cu modificarile si completarile ulterioare, precum si institutiile de invatamant cu profil agricol, in scopul cumpararii terenurilor agricole situate in extravilan cu destinatia strict necesara cercetarii agricole, aflate in vecinatatea loturilor existente in patrimoniul acestora

Nr. crt.	Denumire persoana/persoane juridica/juridice, asociatii si alte entitati fara personalitate juridica, precum si persoane juridice care nu se inregistreaza in registrul comertului	Adresa domiciliu/resedinta/sediu
1.	-	

6. preemptori de rang VI: persoane fizice cu domiciliul/resedinta situat/situata in unitatile administrativ-teritoriale unde este amplasat terenul sau in unitatile administrativ-teritoriale vecine

Nr. crt.	Nume si prenume persoana fizica/Denumire persoana/persoane juridica/juridice, asociatii si alte entitati fara personalitate juridica, precum si persoane juridice care nu se inregistreaza in registrul comertului	Adresa domiciliu/resedinta/sediu
1.	Toate persoanele fizice cu domiciliul/resedinta situat/situata in comuna Vultureni sau in unitatile administrativ-teritoriale vecine	


7. preemptori de rang VII: statul roman, prin Agentia Domeniilor Statului

Nr. crt.	Denumire persoana/persoane juridica/juridice, asociatii si alte entitati fara personalitate juridica, precum si persoane juridice care nu se inregistreaza in registrul comertului	Adresa domiciliu/resedinta/sediu
1.	Statul roman, prin Agentia Domeniilor Statului	Str. Stirbei Voda nr.43, sector 1, Bucuresti

Primar
Ing. Mureşan Eugen



Secretar general,
Jr. Borz Daniela.



NOTA: Campurile notate cu (*) sunt obligatoriu de completat

NOTIFICARE PREEMPTORI

Judetul (*) CLUJ	Registrul de evidenta
Unitatea administrativ-teritoriala (*) Comuna Vultureni	Nr. 78 din 01.11.2021 (*)

In temeiul art. 6 alin. (6) din Legea nr. 17/2014 privind unele masuri de reglementare a vanzarii terenurilor agricole situate in extravilan si de modificare a Legii nr. 268/2001 privind privatizarea societatiilor ce detin in administrare terenuri proprietate publica si privata a statului cu destinatie agricola si infiintarea Agentiei Domeniilor Statului, cu modificarile si completarile ulterioare, prin prezenta se aduce la cunostinta preemtorilor:

preemptori de rang I: coproprietarii, rudele de gradul I, sotii, rudele si afinii pana la gradul al treilea inclusiv

Nr. crt.	Nume si prenume persoana fizica/Denumire persoana/persoane juridica/juridice, asociatii si alte entitati fara personalitate juridica, precum si persoane juridice care nu se inregistreaza in Registrul comertului	Adresa domiciliu/resedinta/sediu
1.	coproprietarii, rudele de gradul I, sotii, rudele si afinii pana la gradul al treilea inclusiv	Nu detinem informatii

Oferta de vanzare nr. 78 din data de 01.11.2021, depusa de HANN RODICA, privind terenul agricol situat in extravilan, cu suprafata de 8700 mp, nr. Cadastral 61612, nr. carte funciara 61612 Vultureni, nr. 27 din 2014. Parcela 27, categorie de folosinta arabil, la pretul de 17400 lei, afisata la sediul Primariei comunei Vultureni, judetul Cluj.

Avand in vedere ca nu se cunosc numele preemtorilor, iar acestia nu pot fi contactati, prezenta notificare s-a afisat azi, 01.11.2021 la sediul Primariei comunei Vultureni, judetul Cluj.

Primar,
Ing. Mureşan Eugen



Secretar general,
Jr. Borz Daniela.

NOTE:

- Campurile notate cu (*) sunt obligatoriu de completat.
- Campurile notate cu (**) se completeaza cu numarul din Registrul comertului sau cu numarul din Registrul asociatiilor si fundatiilor.
- Notificarea se emite pentru fiecare preemptor separat.

NOTIFICARE PREEMPTORI

Judetul (*) CLUJ	Registrul de evidenta
Unitatea administrativ-teritoriala (*) Comuna Vultureni	Nr. 78 din 01.11.2021 (*)

In temeiul art. 6 alin. (6) din Legea nr. 17/2014 privind unele masuri de reglementare a vanzarii terenurilor agricole situate in extravilan si de modificare a Legii nr. 268/2001 privind privatizarea societatilor ce detin in administrare terenuri proprietate publica si privata a statului cu destinatie agricola si infiintarea Agentiei Domeniilor Statului, cu modificarile si completarile ulterioare, prin prezenta se aduce la cunostinta preemtorilor:

Preemptori de rang III: proprietarii si/sau arendasii terenurilor agricole vecine cu terenul supus vanzarii, cu respectarea dispozitiilor prevazute la art. 4 alin. (2) si (4) din Legea nr. 17/2014, cu modificarile si completarile ulterioare

Nr. crt.	Nume si prenume persoana fizica/Denumire persoana/persoane juridica/juridice, asociatii si alte entitati fara personalitate juridica, precum si persoane juridice care nu se inregistreaza in registrul comertului	Adresa domiciliu/resedinta/sediu
1.	proprietarii si/sau arendasii terenurilor agricole vecine cu terenul supus vanzarii înscrisi în Cartile funciare nr. .61613, 61611 Vultureni.	Nu detinem informatii

Oferta de vanzare nr. 78 din data de 01.11.2021, depusa de HANN RODICA, privind terenul agricol situat in extravilan, in suprafata de 8700 mp, nr. Cadastral 61612, nr. carte funciara 61612 Vultureni, nr. Tarla 24 nr. Parcela 27, categorie de folosinta arabil, la pretul de 17400 lei, afisata la sediul Primariei comunei Vultureni, judetul Cluj.

Avand in vedere ca nu se cunosc toate datele preemtorilor, iar acestia nu pot fi contactati, prezenta notificare s-a afisat azi, 01.11.2021 la sediul Primariei comunei Vultureni, judetul Cluj.

Primar,
Ing. Mureşan Eugen




Secretar general,
Jr. Borz Daniela.



NOTE:

- Campurile notate cu (*) sunt obligatoriu de completat.
- Campurile notate cu (**) se completeaza cu numarul din registrul comertului sau cu numarul din Registrul asociatiilor si fundatiilor.
- Notificarea se emite pentru fiecare preemptor mentionat in lista preemptorilor.

NOTIFICARE PREEMPTORI

Judetul (*) CLUJ	Registrul de evidenta
Unitatea administrativ-teritoriala (*) Comuna Vultureni	Nr. 78 din 01.11.2021 (*)

In temeiul art. 6 alin. (6) din Legea nr. 17/2014 privind unele masuri de reglementare a vanzarii terenurilor agricole situate in extravilan si de modificare a Legii nr. 268/2001 privind privatizarea societatilor ce detin in administrare terenuri proprietate publica si privata a statului cu destinatie agricola si infiintarea Agentiei Domeniilor Statului, cu modificarile si completarile ulterioare, prin prezenta se aduce la cunostinta preemtorilor:

preemtori de rang IV: tinerii fermieri

Nr. crt.	Nume si prenume persoana fizica/alte entitati fara personalitate juridica, precum si persoane juridice care nu se inregistreaza in registrul comertului	Adresa domiciliu/resedinta/sediu
1.	Tinerii fermieri -nu cunoastem datetele de identificare ale tinerilor fermieri	Teritoriul national

Oferta de vanzare nr. 78 din data de 01.11.2021, depusa de HANN RODICA, privind terenul agricol situat in extravilan, in suprafata de 8700 mp, nr. Cadastral 61612, nr. carte funciara 61612 Vultureni, nr. Tarla 24 nr. Parcela 27, categorie de folosinta arabil, la pretul de 17400 lei, afisata la sediul Primariei comunei Vultureni, judetul Cluj.

Avand in vedere ca nu se cunosc toate datele preemtorilor, iar acestia nu pot fi contactati, prezenta notificare s-a afisat azi, 01.11.2021 la sediul Primariei comunei Vultureni, judetul Cluj.

Primar,
Ing. Mureşan Eugen



Secretar general,
Jr. Borz Daniela.

NOTE:

- Campurile notate cu (*) sunt obligatoriu de completat.
- Campurile notate cu (**) se completeaza cu numarul din registrul comertului sau cu numarul din Registrul asociatiilor si fundatiilor.
- Notificarea se emite pentru fiecare preemtor mentionat in lista preemtorilor.

NOTIFICARE PREEMPTORI

Judetul (*) CLUJ	Registrul de evidenta
Unitatea administrativ-teritoriala (*) Comuna Vultureni	Nr. 78 din 01.11.2021 (*)

In temeiul art. 6 alin. (6) din Legea nr. 17/2014 privind unele masuri de reglementare a vanzarii terenurilor agricole situate in extravilan si de modificare a Legii nr. 268/2001 privind privatizarea societatiilor ce detin in administrare terenuri proprietate publica si privata a statului cu destinatie agricola si infiintarea Agentiei Domeniilor Statului, cu modificarile si completarile ulterioare, prin prezenta se aduce la cunostinta preemtorilor:

preemptori de rang VII: statul roman, prin Agentia Domeniilor Statului

Nr. crt.	Denumire persoana/persoane juridica/juridice, asociatii si alte entitati fara personalitate juridica, precum si persoane juridice care nu se inregistreaza in registrul comertului	Adresa domiciliu/resedinta/sediu
1.	Statul roman, prin Agentia Domeniilor Statului	Str. Stirbei Voda nr.43, sector 1, Bucuresti

Oferta de vanzare nr. 78 din data de 01.11.2021, depusa de HANN RODICA, privind terenul agricol situat in extravilan, in suprafata de 8700 mp, nr. Cadastral 61612, nr. carte funciara 61612 Vultureni, nr. Tarla 24 nr. Parcela 27, categorie de folosinta arabil, la pretul de 17400 lei, afisata la sediul Primariei comunei Vultureni, judetul Cluj.

Primar,
Ing. Mureşan Eugen



Secretar general,
Jr. Borz Daniela.

NOTE:

- Campurile notate cu (*) sunt obligatoriu de completat.
- Campurile notate cu (**) se completeaza cu numarul din registrul comertului sau cu numarul din Registrul asociatiilor si fundatiilor.
- Notificarea se emite pentru fiecare preemptor mentionat in lista preemptorilor.

ROMÂNIA

JUDEȚUL CLUJ

PRIMĂRIA COMUNEI VULTURENI

NR.78/01.11.2021


PROCES – VERBAL DE AFISARE A LISTEI PREEMTORILOR

Azi, data de 01.11.2021 am procedat la afișarea Listei preemtorilor in vederea exercitarii dreptului de preemțiune asupra ofertei de vanzare in ordinea rangului de preferinta, ca urmare a inregistrarii **Ofertei de vanzare nr. 78 din data de 01.11.2021, depusa de HANN RODICA, privind terenul agricol situat in extravilan, in suprafata de 8700 mp, nr. Cadastral 61612, nr. carte funciara 61612 Vultureni, nr. Tarla 24 nr. Parcela 27, categorie de folosinta arabil, la pretul de 17400 lei, afisata la sediul Primariei comunei Vultureni, judetul Cluj.**

Drept pentru care s-a incheiat prezentul proces – verbal.

Primar,

Ing.MURESAN EUGEN



Secretar general

Jr.BORZ DANIELA.



ROMÂNIA
JUDEȚUL CLUJ
PRIMĂRIA COMUNEI VULTURENI
NR.78/01.11.2021

PROCES – VERBAL DE AFISARE A NOTIFICĂRILOR PREEMTORILOR

Azi, data de 01.11.2021 am procedat la afișarea notificărilor preemtorilor, titulari ai dreptului de preemțiune care nu pot fi contactati, în vederea exercitării dreptului de preemțiune asupra ofertei de vânzare în ordinea rangului de preferință, ca urmare a înregistrării **Ofertei de vânzare nr. 78 din data de 01.11.2021, depusă de HANN RODICA, privind terenul agricol situat în extravilan, în suprafața de 8700 mp, nr. Cadastral 61612, nr. carte funciara 61612 Vultureni, nr. Tarla 24 nr. Parcela 27, categorie de folosință arabil, la prețul de 17400 lei, afișată la sediul Primăriei comunei Vultureni, județul Cluj.**


Notificările au fost afișate la Avizierul din cadrul sediului Primăriei comunei Vultureni, județul Cluj.

Drept pentru care s-a încheiat prezentul proces – verbal.

Primar,
Ing.MURESAN EUGEN



Secretar general
Jr.BORZ DANIELA.



ROMÂNIA
JUDEȚUL CLUJ
PRIMĂRIA COMUNEI VULTURENI
NR.78/01.11.2021

PROCES – VERBAL DE AFISARE A OFERTEI DE VANZARE A TERENULUI

Azi, data de 01.11.2021 am procedat la afișarea **Ofertei de vanzare nr. 78 din data de 01.11.2021, depusa de HANN RODICA, privind terenul agricol situat in extravilan, in suprafata de 8700 mp, nr. Cadastral 61612, nr. carte funciara 61612 Vultureni, nr. Tarla 24 nr. Parcela 27, categorie de folosinta arabil, la pretul de 17400 lei, afisata la sediul Primariei comunei Vultureni, judetul Cluj.**

Oferta de vanzare a terenului agricol s-a afișat la Avizierul din cadrul sediului Primăriei comunei Vultureni, judetul Cluj.

Drept pentru care s-a incheiat prezentul proces – verbal.

Primar,
Ing.MURESAN EUGEN



Secretar general
Jr.BORZ DANIELA.

