


- Formular pentru persoane fizice -
CERERE
pentru afișarea ofertei de vânzare a terenului

Județul/localitatea :Cluj/Vultureni	Nr. unic de înregistrare al ofertei de vânzare din
Primăria comunei Vultureni	Registrul de evidență Nr. 9 din 02 / 05 / 2022 (zi/lună/an)
Numele și prenumele funcționarului primăriei care primește cererea: Borz Daniela	Semnătura funcționarului care primește oferta de vânzare: 

Stimate domnule primar,

1) (*) Subsemnatul/Subsemnata, GUT MARIA

3.(**) reședința în România (dacă este cazul):localitatea
str..... nr....., bl., sc., et., ap.
județul/sectorul....., codul poștal telefon....., fax....., e-mail.....

4. (***) Prin (numele și prenumele).....
CNP/CIF.....în calitate de.....
conform
localitatea str..... nr., bl....., sc., et.
ap., județul/sectorul codul poștal telefon
fax e-mail

având în vedere dispozițiile Legii nr. 17/2014 privind unele măsuri de reglementare a vânzării terenurilor agricole situate în extravilan și de modificare a Legii nr. 268/2001 privind privatizarea societăților ce dețin în administrare terenuri proprietate publică și privată a statului cu destinație agricolă și înființarea Agenției Domeniilor Statului, cu modificările și completările ulterioare, solicit prin prezenta cerere afișarea ofertei de vânzare anexată, în termenul prevăzut de Legea nr. 17/2014, cu modificările și completările ulterioare.

Am cunoștință despre existența următorilor preemptori pentru exercitarea dreptului de preempțiune asupra ofertei mele de vânzare:

preemptori de rang I: (coproprietarii, rudele de gradul I, soții, rudele și afinii până la gradul al treilea-inclusiv):.....;

preemptori de rang II: (proprietarii investițiilor agricole pentru culturile de pomi, viță-de-vie, hamei, irigații exclusiv private și/sau arendașii. În cazul în care pe terenurile supuse vânzării se află investiții agricole pentru culturile de pomi, viță-de-vie, hamei și pentru irigații, prioritate la cumpărarea acestor terenuri au proprietarii acestor investiții):
.....;

preemptori de rang III: (proprietarii și/sau arendașii terenurilor agricole vecine cu terenul supus vânzării, cu respectarea dispozițiilor prevăzute la art. 4 alin. (2) și (4) din Legea nr. 17/2014, cu modificările și completările ulterioare):
.....;

preemptori de rang IV: (tinerii fermieri):
.....;

preemptori de rang V: (Academia de Științe Agricole și Silvici „Gheorghe Ionescu-Șișești“ și unitățile de cercetare-dezvoltare din domeniile agriculturii, silviculturii și industriei alimentare, organizate și reglementate prin Legea nr. 45/2009 privind organizarea și funcționarea Academiei de Științe Agricole și Silvici „Gheorghe Ionescu-Șișești“ și a sistemului de cercetare-dezvoltare din domeniile agriculturii, silviculturii și industriei alimentare, cu modificările și completările ulterioare, precum și instituțiile de învățământ cu profil agricol, în scopul cumpărării terenurilor agricole situate în extravilan cu destinația strict necesară cercetării agricole, aflate în vecinătatea loturilor existente în patrimoniul acestora):

.....;

preemptori de rang VI: (persoane fizice cu domiciliul/reședința situat/situată în unitățile administrativ-teritoriale unde este amplasat terenul sau în unitățile administrativ-teritoriale vecine):

.....;

preemptori de rang VII: (statul român, prin Agenția Domeniilor Statului):

.....;

Declar că sunt proprietar al terenului în suprafață de..... ha situat în extravilanul localității, identificat cu număr cadastral, înscris în cartea funciară nr..... a localității care face obiectul ofertei de vânzare.

Declar că:

- terenul face obiectul unor litigii sau a unei proceduri de executare silită: Da Nu ;
- terenul este grevat de sarcini: Da Nu ;
- am cunoștință și am respectat prevederile art. 4 alin. (6) din Legea nr. 17/2014, cu modificările și completările ulterioare, cu privire la înstrăinarea terenurilor agricole situate în extravilan pe care sunt situri arheologice clasate. În susținerea cererii, depun următoarele acte doveditoare:

1

2.....

Cunoscând că falsul în declarații se pedepsește conform Legii nr. 286/2009 privind Codul penal, cu modificările și completările ulterioare, declar că datele sunt reale, corecte și complete.

Vânzător/Împuternicit,

.....
Est. Iacov

(numele și prenumele în clar)

Semnătura

Data 20.04.2022

NOTE:

Câmpurile notate cu (*) sunt obligatoriu de completat

Câmpurile notate cu (**) se completează de către cetățenii unui stat membru al Uniunii Europene, ai statelor care sunt parte la Acordul privind Spațiul Economic European (ASEE) sau ai Confederației Elvețiene

Câmpurile notate cu (*) se completează de către proprietar

Câmpurile notate cu (***) se completează de către împuternicit. În acest caz, prezintă documentele doveditoare a calității de împuternicit(2)

Nr. 9/02.05.2022

ANEXA Nr. 1B la normele metodologice

OFERTA DE VANZARE TEREN

1. (*) Subsemnatul/Subsemnata, GUT MARIA CNP

3.(**) reședința în Româna (dacă este cazul):localitatea, str..... nr....., bl., sc., et., ap., județul/sectorul....., codul poștal, telefon....., fax....., e-mail.....

4. (***) Prin (numele și prenumele)..... CNP/CIF..... în calitate de..... conform localitatea, str..... nr., bl....., sc., et., ap., județul/sectorul, codul poștal, telefon, fax, e-mail

vand teren agricol situat in extravilan, in suprafata de 0,32 (ha), la pretul de (*) 1500 (lei)

Condițiile de vanzare²⁾ sunt urmatoarele:

Date privind identificarea terenului

Specificare	Informatii privind amplasamentul terenului						Categoria de folosinta ³⁾ (**)	Observatii
	Orasul/Comuna/ Judetul (*)	Suprafata (ha) (*)	Numar cadastral (**)	Numar de carte funciara (**)	Numar tarla/lot (**)	Numar parcela (**)		
Se completeaza de catre vanzator.	Vultureni/Cluj	0,32	62457	62457				
Verificat primarie ⁴⁾								

Vanzator/Imputernicit,
Gut Maria
(numele si prenumele in clar)
Semnatura

Data: 02.05.2022

Cunoscand ca falsul in declaratii se pedepseste conform Legii nr. 286/2009 privind Codul penal, cu modificarile si completarile ulterioare, declar ca datele sunt reale, corecte si complete.

¹⁾ Se completeaza numele si prenumele proprietarului terenului.
²⁾ Se va completa in cifre si litere.
³⁾ Se completeaza categoria de folosinta a terenurilor agricole situate in extravilan conform art. 2 din Legea fondului funciar nr. 18/1991, republicata, cu modificarile si completarile ulterioare.
⁴⁾ Se completeaza cu "X" rubricile in care informatiile pot fi comparate cu datele din Registrul agricol, evidentele fiscale, evidentele de stare civila, altele asmenca.

NOTE:
- Campurile notate cu (*) sunt obligatoriu de completat.
- Campurile notate cu (**) se completeaza in cazul in care sunt cunoscute informatiile.

COMUNA VULTURENI

**CERTIFICAT DE ATESTARE FISCALĂ PENTRU PERSOANE FIZICE
PRIVIND IMPOZITELE ȘI TAXELE LOCALE ȘI ALTE VENITURI DATORATE BUGETULUI LOCAL***

Model 2016 ITL 011

Nr. reg. 1513 din 06.05.2022

Ca urmare a cererii d-nei GUT MARIA nr: din data de 06.05.2022 cu domiciliul în județul Cluj, Comuna VULTURENI, legitimată prin actul de identitate pasaport, seria, nr., cu având calitatea de și a verificărilor efectuate la nivelul compartimentului de specialitate al autorităților administrației publice locale la nr. de rol nominal unic 1039, nr. dosar contribuabil 1286, se atestă următoarele:

GUT MARIA, cu domiciliul în județul Cluj, Comuna VULTURENI, Nr. 166, , figurează în evidența fiscală cu următoarele bunuri *4):

Teren extravilan

1. Tip: Teren arabil; adresa: Comuna VULTURENI, suprafața: 3200.00 mp, Tarla 14, Parcela 14, NrCF: 62457, rang IV, zona A, cota parte: 100%, dobândit prin Titlu de proprietate, numar act dobândire 27772/502, data act dobândire 08.10.1996

2. Tip: Pasune; adresa: Comuna VULTURENI, suprafața: 3355.00 mp, Tarla 14, Parcela 14/1, NrCF: 64628, rang IV, zona A, cota parte: 100%, dobândit prin Titlu de proprietate, numar act dobândire 27772/502, data act dobândire 08.10.1996

La data de întâi a lunii următoare eliberării prezentului certificat de atestare fiscală nu figurează în evidențele compartimentului fiscal cu creanțe bugetare de plată scadente către bugetul local, conform evidențelor existente la data întocmirii.

Terenul nu are valoare de impozitare.

În cazul utilizării pentru deschiderea procedurii succesorale certificatul se poate elibera cu debitele înregistrate până la data decesului*6) iar notarul are obligația înscrierii în certificatul de moștenitor a debitorilor ce revin moștenitorilor și comunicarea către organul fiscal a unei copii de pe certificatul de moștenitor.

Prezentul certificat s-a eliberat pentru : **OPERATIUNI NOTARIALE**

Pentru înstrăinarea dreptului de proprietate asupra clădirilor, terenurilor și a mijloacelor de transport, proprietarii bunurilor ce se înstrăinează trebuie să prezinte certificate de atestare fiscală prin care să se ateste achitarea tuturor obligațiilor de plată datorate bugetului local al unității administrativ-teritoriale în a cărei rază se află înregistrat fiscal bunul ce se înstrăinează. Pentru bunul ce se înstrăinează, proprietarul bunului trebuie să achite impozitul datorat pentru anul în care se înstrăinează bunul, cu excepția cazului în care pentru bunul ce se înstrăinează impozitul se datorează de altă persoană decât proprietarul.

Actele prin care se înstrăinează clădiri, terenuri, respectiv mijloace de transport, cu încălcarea prevederilor art. 159 alin. (5) din Legea nr. 207/2015 privind Codul de procedură fiscală, cu modificările și completările ulterioare sunt nule de drept.

Precizăm că prezentul certificat nu constituie titlu de proprietate și nu conferă această calitate.

Alte mențiuni ale organului fiscal local:

Termenul de valabilitate : 05.06.2022

PRIMAR
MUREȘAN EUGEN



Întocmit azi 06.05.2022,
Consilier, DAVID NICOLETA

*1) Spre exemplu notarul public conform delegării date de către contribuabil.

*2) Executorii fiscali ai altor organe fiscale, executori judecătorești/bancari.


*3) Moștenitorii trebuie să facă dovada decesului titularului cu copia actului de deces.

*4) Contribuabilul figurează în evidențele fiscale cu următoarele bunuri proprietate-folosință din data / alte situații.

*5) În cazul în care informațiile nu au loc în această secțiune, organul fiscal local poate elibera o anexă la certificatul de atestare fiscală, făcând mențiune asupra acestui aspect. Anexa la certificatul de atestare fiscală va avea antet și va purta semnăturile și ștampila organului fiscal local. Anexa este valabilă doar însoțită de certificat.

*6) Debitele înregistrate până la data decesului vor completa pasivul masei succesorale. Debitele înregistrate după data decesului reprezintă de drept sarcina fiscală a moștenitorilor.

*) Certificatul de atestare fiscală se poate elibera și în format electronic.





Oficiul de Cadastru și Publicitate Imobiliară CLUJ
Biroul de Cadastru și Publicitate Imobiliară Gherla

Nr. cerere	12555
Ziua	29
Luna	04
Anul	2022

Cod verificare
100115267840



EXTRAS DE CARTE FUNCİARĂ PENTRU INFORMARE

Carte Funciară Nr. 62457 Vultureni

A. Partea I. Descrierea imobilului

TEREN Extravilan

Adresa: Jud. Cluj

Nr. Crt	Nr. cadastral Nr. topografic	Suprafața* (mp)	Observații / Referințe
A1	62457	3.200	Teren neimprejmuit;

B. Partea II. Proprietari și acte

Înscrieri privitoare la dreptul de proprietate și alte drepturi reale	Referințe
31274 / 18/12/2019	
Registrul Cadastral al Imobilelor (UAT Vultureni); Act Normativ Ig.7/1996 emis de Parlamentul României;	
B1	Se înființează cartea funciară a imobilului 62457 ca urmare a finalizării înregistrării sistematice. Imobilul se găsește în registrul cadastral al imobilelor sub numărul 9521.
Act Administrativ nr. 27772/502, din 08/10/1996 emis de CJSDPAT CLUJ (TITLU DE PROPRIETATE;);	
B2	Intabulare, drept de PROPRIETATE cu titlu de drept reconstituire în baza legii nr. 18/1991, dobândit prin Lege, cota actuală 1/1
1) GUT MARIA	

C. Partea III. SARCINI .

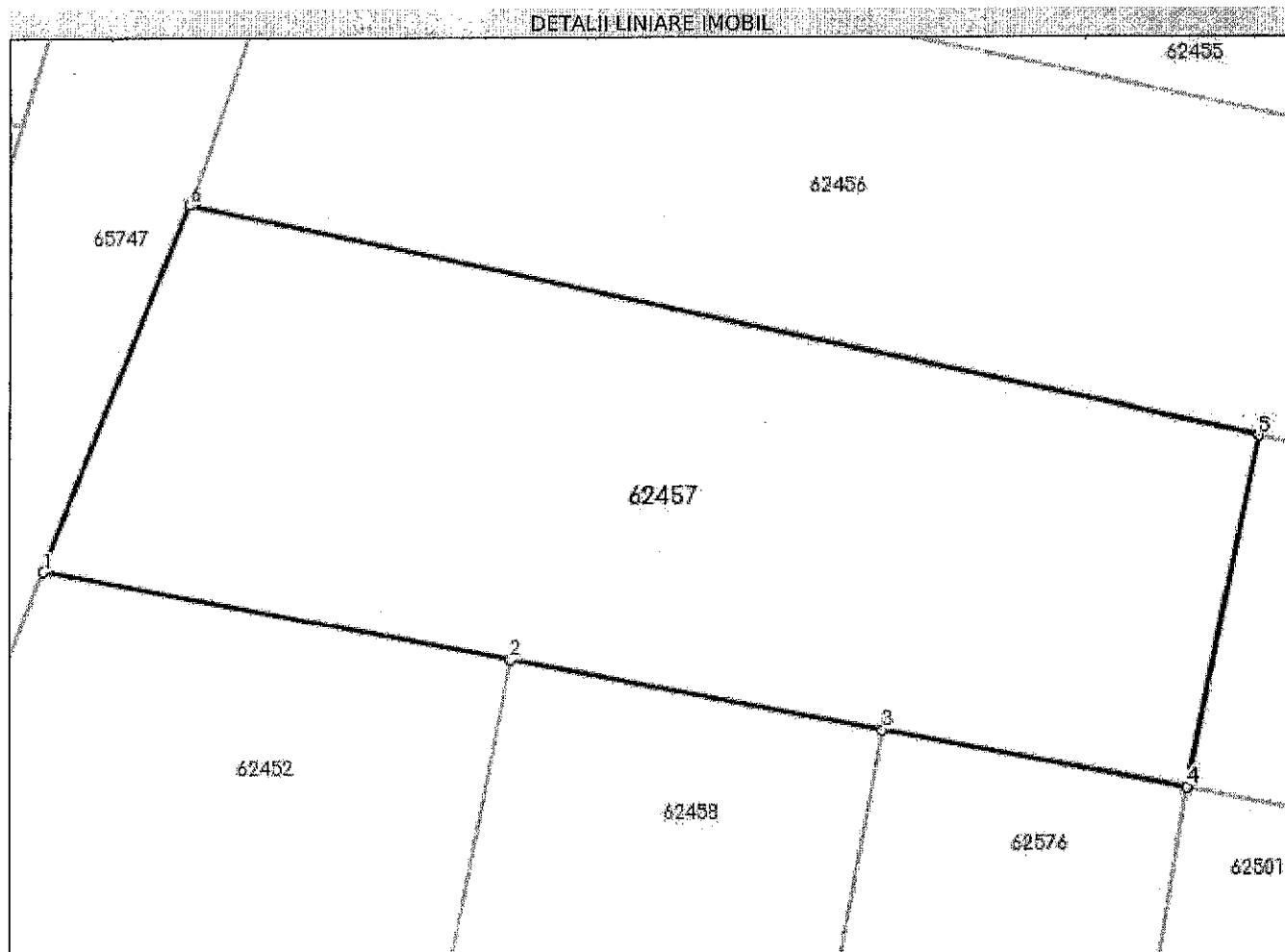
Înscrieri privind dezmembrămintele dreptului de proprietate, drepturi reale de garanție și sarcini	Referințe
NU SUNT	

Anexa Nr. 1 La Partea I

Teren

Nr cadastral	Suprafața (mp)*	Observații / Referințe
62457	3.200	

* Suprafața este determinată în planul de proiecție Stereo 70.



Date referitoare la teren

Nr Crt	Categorie folosință	Intra vilan	Suprafața (mp)	Tarla	Parcelă	Nr. topo	Observații / Referințe
1	arabil	NU	3.200	14	14	-	

Lungime Segmente

1) Valorile lungimilor segmentelor sunt obținute din proiecție în plan.

Punct început	X / Y	Punct sfârșit	X / Y	Lungime segment (** (m)
1	389.778,817 609.639,826	2	389.819,358 609.632,018	41.286
2	389.819,358 609.632,018	3	389.851,626 609.625,804	32.861
3	389.851,626 609.625,804	4	389.878,047 609.620,715	26.907
4	389.878,047 609.620,715	5	389.884,324 609.651,443	31.363

Punct început	X / Y	Punct sfârșit	X / Y	Lungime segment (** (m)
5	389.884,324 609.651,443	6	389.791,538 609.671,85	95.004
6	389.791,538 609.671,85	1	389.778,817 609.639,826	34.458

** Lungimile segmentelor sunt determinate în planul de proiecție Stereo 70 și sunt rotunjite la 1 milimetru.

*** Distanța dintre puncte este formată din segmente cumulate ce sunt mai mici decât valoarea 1 milimetru.

Extrasul de carte funciară generat prin sistemul informatic integrat al ANCPI conține informațiile din cartea funciară active la data generării. Acesta este valabil în condițiile prevăzute de art. 7 din Legea nr. 455/2001, coroborat cu art. 3 din O.U.G. nr. 41/2016, exclusiv în mediul electronic, pentru activități și procese administrative prevăzute de legislația în vigoare. Valabilitatea poate fi extinsă și în forma fizică a documentului, fără semnătură olografă, cu acceptul expres sau procedural al instituției publice ori entității care a solicitat prezentarea acestui extras.

Verificarea corectitudinii și realității informațiilor conținute de document se poate face la adresa www.ancpi.ro/verificare, folosind codul de verificare online disponibil în antet. Codul de verificare este valabil 30 de zile calendaristice de la momentul generării documentului.

Data și ora generării,

29/04/2022, 08:23

LISTA
preemptorilor in vederea exercitarii dreptului de preemtiune asupra
ofertei de vanzare in ordinea rangului de preferinta

Judetul (*) CLUJ	Registrul de evidenta
Unitatea administrativ-teritoriala (*) Comuna Vultureni	Nr. 9 din 02.05.2022 (*)

LISTA
preemptorilor in vederea exercitarii dreptului de preemtiune asupra ofertei
de vanzare in ordinea rangului de preferinta

Ca urmare a inregistrarii Ofertei de vanzare nr. 9 din 02.05.2022 depusă de GUȚ MARIA, pe baza evidentelor detinute la nivelul primariei si a informatiilor cuprinse in oferta de vanzare au fost identificati urmatoarii preemptori:

1. preemptori de rang I: coproprietarii, rudele de gradul I, sotii, rudele si afinii pana la gradul al treilea inclusiv

Nr. crt.	Nume si prenume persoana fizica/Denumire persoana/persoane juridica/juridice, asociatii si alte entitati fara personalitate juridica, precum si persoane juridice care nu se inregistreaza in registrul comertului	Adresa domiciliu/resedinta/sediu
1.	coproprietarii, rudele de gradul I, sotii, rudele si afinii pana la gradul al treilea inclusiv	Nu detinem informatii

2. preemptori de rang II: proprietarii investitiilor agricole pentru culturile de pomi, vita-de-vie, hamei, irigatii exclusiv private si/sau arendasii. In cazul in care pe terenurile supuse vanzarii se afla investitii agricole pentru culturile de pomi, vita-de-vie, hamei si pentru irigatii, prioritate la cumpararea acestor terenuri au proprietarii acestor investitii.

Nr. crt.	Nume si prenume persoana fizica/Denumire persoana/persoane juridica/juridice, asociatii si alte entitati fara personalitate juridica, precum si persoane juridice care nu se inregistreaza in registrul comertului	Adresa domiciliu/resedinta/sediu
1.	nu detinem informatii despre existenta eventualilor preemptori de rang II	

3. preemptori de rang III: proprietarii si/sau arendasii terenurilor agricole vecine cu terenul supus vanzarii, cu respectarea dispozitiilor prevazute la art. 4 alin. (2) si (4) din Legea nr. 17/2014, cu modificarile si completarile ulterioare

Nr. crt.	Nume si prenume persoana fizica/Denumire persoana/persoane juridica/juridice, asociatii si alte entitati fara personalitate juridica, precum si persoane juridice care nu se inregistreaza in registrul comertului	Adresa domiciliu/resedinta/sediu
1.	Nu cunoastem datele de identificare ale tuturor proprietarilor si/sau arendasilor terenurilor agricole vecine cu terenul supus vanzarii	nu detinem informatii
2.	Proprietarii si/sau arendasii terenurilor agricole vecine inscrise in Titlul de proprietate Proprietarii si/sau arendasii terenurilor agricole vecine cu terenul	

supus vanzarii inscrisi in Cartile funciare nr.65747, 62456, 62576, 62458, 62452, 64628 Vultureni	
---	--

4. preemptori de rang IV: tinerii fermieri

Nr. crt.	Nume si prenume persoana fizica/alte entitati fara personalitate juridica, precum si persoane juridice care nu se inregistreaza in registrul comertului	Adresa domiciliu/resedinta/sediu
1.	Tinerii fermieri -nu cunoastem datetele de identificare ale tinerilor fermieri	Teritoriul national

5. preemptori de rang V: Academia de Stiinte Agricole si Silvice "Gheorghe Ionescu-Sisesti" si unitatile de cercetare-dezvoltare din domeniile agriculturii, silviculturii si industriei alimentare, organizate si reglementate prin Legea nr. 45/2009 privind organizarea si functionarea Academiei de Stiinte Agricole si Silvice "Gheorghe Ionescu-Sisesti" si a sistemului de cercetare- dezvoltare din domeniile agriculturii, silviculturii si industriei alimentare, cu modificarile si completarile ulterioare, precum si institutiile de invatamant cu profil agricol, in scopul cumpararii terenurilor agricole situate in extravilan cu destinatia strict necesara cercetarii agricole, aflate in vecinatatea loturilor existente in patrimoniul acestora

Nr. crt.	Denumire persoana/persoane juridica/juridice, asociatii si alte entitati fara personalitate juridica, precum si persoane juridice care nu se inregistreaza in registrul comertului	Adresa domiciliu/resedinta/sediu
1.	-	


6. preemptori de rang VI: persoane fizice cu domiciliu/resedinta situat/situata in unitatile administrativ-teritoriale unde este amplasat terenul sau in unitatile administrativ-teritoriale vecine

Nr. crt.	Nume si prenume persoana fizica/Denumire persoana/persoane juridica/juridice, asociatii si alte entitati fara personalitate juridica, precum si persoane juridice care nu se inregistreaza in registrul comertului	Adresa domiciliu/resedinta/sediu
1.	Toate persoanele fizice cu domiciliul/resedinta situat/situata in comuna Vultureni sau in unitatile administrativ-teritoriale vecine	


7. preemptori de rang VII: statul roman, prin Agentia Domeniilor Statului

Nr. crt.	Denumire persoana/persoane juridica/juridice, asociatii si alte entitati fara personalitate juridica, precum si persoane juridice care nu se inregistreaza in registrul comertului	Adresa domiciliu/resedinta/sediu
1.	Statul roman, prin Agentia Domeniilor Statului	Str. Stirbei Voda nr.43, sector 1, Bucuresti

Primar,
Ing. Mureşan Eugen




Secretar general,
Jr. Borz Daniela.



NOTA: Campurile notate cu (*) sunt obligatoriu de completat

NOTIFICARE PREEMPTORI

Judetul (*) CLUJ	Registrul de evidenta
Unitatea administrativ-teritoriala (*) Comuna Vultureni	Nr. 9 din 02.05.2022 (*)

In temeiul art. 6 alin. (6) din Legea nr. 17/2014 privind unele masuri de reglementare a vanzarii terenurilor agricole situate in extravilan si de modificare a Legii nr. 268/2001 privind privatizarea societatilor ce detin in administrare terenuri proprietate publica si privata a statului cu destinatie agricola si infiintarea Agentiei Domeniilor Statului, cu modificarile si completarile ulterioare, prin prezenta se aduce la cunostinta preemtorilor:


preemptori de rang I: coproprietarii, rudele de gradul I, sotii, rudele si afinii pana la gradul al treilea inclusiv

Nr. crt.	Nume si prenume persoana fizica/Denumire persoana/persoane juridica/juridice, asociatii si alte entitati fara personalitate juridica, precum si persoane juridice care nu se inregistreaza in registrul comertului	Adresa domiciliu/resedinta/sediu
1.	coproprietarii, rudele de gradul I, sotii, rudele si afinii pana la gradul al treilea inclusiv	Nu detinem informatii

Oferta de vanzare nr. 9 din data de 02.05.2022, depusa de GUȚ MARIA, privind terenul agricol situat in extravilan, in suprafata de 3200 mp, nr. Cadastral 62457, nr. carte funciara 62457 Vultureni, nr. Tarla 14 nr. Parcela 14, categorie de folosinta arabil, la pretul de 1500 LEI/0,32 HA, afisata la sediul Primariei comunei Vultureni, judetul Cluj.

Avand in vedere ca nu se cunosc toate datele preemptorilor, iar acestia nu pot fi contactati, prezenta notificare s-a afisat azi, 02.05.2022 la sediul Primariei comunei Vultureni, judetul Cluj.

Primar,
Ing. Mureșan Eugen

Secretar general,
Jr. Borz Daniela.



NOTE:

- Campurile notate cu (*) sunt obligatoriu de completat.
- Campurile notate cu (**) se completeaza cu numarul din registrul comertului sau cu numarul din Registrul asociatiilor si fundatiilor.
- Notificarea se emite pentru fiecare preemptor mentionat in lista preemptorilor.

NOTIFICARE PREEMPTORI

Judetul (*) CLUJ	Registrul de evidenta
Unitatea administrativ-teritoriala (*) Comuna Vultureni	Nr. 9 din 02.05.2022 (*)

In temeiul art. 6 alin. (6) din Legea nr. 17/2014 privind unele masuri de reglementare a vanzarii terenurilor agricole situate in extravilan si de modificare a Legii nr. 268/2001 privind privatizarea societatilor ce detin in administrare terenuri proprietate publica si privata a statului cu destinatie agricola si infiintarea Agentiei Domeniilor Statului, cu modificarile si completarile ulterioare, prin prezenta se aduce la cunostinta preemtorilor:



Preemptori de rang III: proprietarii si/sau arendasii terenurilor agricole vecine cu terenul supus vanzarii, cu respectarea dispozitiilor prevazute la art. 4 alin. (2) si (4) din Legea nr. 17/2014, cu modificarile si completarile ulterioare

Nr. crt.	Nume si prenume persoana fizica/Denumire persoana/persoane juridica/juridice, asociatii si alte entitati fara personalitate juridica, precum si persoane juridice care nu se inregistreaza in registrul comertului	Adresa domiciliu/resedinta/sediu
1.	Proprietarii terenurilor agricole vecine inscrise in Titlul de proprietate Proprietarii si/sau arendasii terenurilor agricole vecine cu terenul supus vanzarii inscrise in Cartile funciare nr.65747, 62456, 62576, 62458, 62452, 64628 Vultureni	Nu detinem informatii

Oferta de vanzare nr. 9 din data de 02.05.2022, depusa de GUȚ MARIA, privind terenul agricol situat in extravilan, in suprafata de 3200 mp, nr. Cadastral 62457, nr. carte funciara 62457 Vultureni, nr. Tarla 14 nr. Parcela 14, categorie de folosinta arabil, la pretul de 1500 LEI/0,32 HA, afisata la sediul Primariei comunei Vultureni, judetul Cluj.

Avand in vedere ca nu se cunosc toate datele preemtorilor, iar acestia nu pot fi contactati, prezenta notificare s-a afisat azi, 02.05.2022 la sediul Primariei comunei Vultureni, judetul Cluj.

Primar,
Ing. Mureșan Eugen

Secretar general,
Jr. Borz Daniela.



NOTE:

- Campurile notate cu (*) sunt obligatoriu de completat.
- Campurile notate cu (**) se completeaza cu numarul din registrul comertului sau cu numarul din Registrul asociatiilor si fundatiilor.
- Notificarea se emite pentru fiecare preemptor mentionat in lista preemptorilor.

NOTIFICARE PREEMPTORI

Judetul (*) CLUJ	Registrul de evidenta
Unitatea administrativ-teritoriala (*) Comuna Vultureni	Nr. 9 din 02.05.2022 (*)

In temeiul art. 6 alin. (6) din Legea nr. 17/2014 privind unele masuri de reglementare a vanzarii terenurilor agricole situate in extravilan si de modificare a Legii nr. 268/2001 privind privatizarea societatilor ce detin in administrare terenuri proprietate publica si privata a statului cu destinatie agricola si infiintarea Agentiei Domeniilor Statului, cu modificarile si completarile ulterioare, prin prezenta se aduce la cunostinta preemtorilor:


preemptori de rang IV: tinerii fermieri

Nr. crt.	Nume si prenume persoana fizica/alte entitati fara personalitate juridica, precum si persoane juridice care nu se inregistreaza in registrul comertului	Adresa domiciliu/resedinta/sediu
1.	Tinerii fermieri -nu cunoastem datetele de identificare ale tinerilor fermieri	Teritoriul national

Oferta de vanzare nr. 9 din data de 02.05.2022, depusa de GUȚ MARIA, privind terenul agricol situat in extravilan, in suprafata de 3200 mp, nr. Cadastral 62457, nr. carte funciara 62457 Vultureni, nr. Tarla 14 nr. Parcela 14, categorie de folosinta arabil, la pretul de 1500 LEI/0,32 HA, afisata la sediul Primariei comunei Vultureni, judetul Cluj.

Avand in vedere ca nu se cunosc toate datele preemtorilor, iar acestia nu pot fi contactati, prezenta notificare s-a afisat azi, 02.05.2022 la sediul Primariei comunei Vultureni, judetul Cluj.

Primar,
Ing. Mureșan Eugen




Secretar general,
Jr. Borz Daniela.



NOTE:

- Campurile notate cu (*) sunt obligatoriu de completat.
- Campurile notate cu (**) se completeaza cu numarul din registrul comertului sau cu numarul din Registrul asociatiilor si fundatiilor.
- Notificarea se emite pentru fiecare preemptor mentionat in lista preemptorilor.

NOTIFICARE PREEMPTORI

Judetul (*) CLUJ	Registrul de evidenta
Unitatea administrativ-teritoriala (*) Comuna Vultureni	Nr. 9 din 02.05.2022 (*)

In temeiul art. 6 alin. (6) din Legea nr. 17/2014 privind unele masuri de reglementare a vanzarii terenurilor agricole situate in extravilan si de modificare a Legii nr. 268/2001 privind privatizarea societatilor ce detin in administrare terenuri proprietate publica si privata a statului cu destinatie agricola si infiintarea Agentiei Domeniilor Statului, cu modificarile si completarile ulterioare, prin prezenta se aduce la cunostinta preemtorilor:

preemptori de rang VI: persoane fizice cu domiciliul/resedinta situat/situata in unitatile administrativ-teritoriale unde este amplasat terenul sau in unitatile administrativ-teritoriale vecine

Nr. crt.	Nume si prenume persoana fizica/Denumire persoana/persoane juridica/juridice, asociatii si alte entitati fara personalitate juridica, precum si persoane juridice care nu se inregistreaza in registrul comertului	Adresa domiciliu/resedinta/sediu
1.	Toate persoanele fizice cu domiciliul/resedinta situat/situata in comuna Vultureni sau in unitatile administrativ-teritoriale vecine	comuna Vultureni sau in unitatile administrativ-teritoriale vecine

Oferta de vanzare nr. 9 din data de 02.05.2022, depusa de GUȚ MARIA, privind terenul agricol situat in extravilan, in suprafata de 3200 mp, nr. Cadastral 62457, nr. carte funciara 62457 Vultureni, nr. Tarla 14 nr. Parcela 14, categorie de folosinta arabil, la pretul de 1500 LEI/0,32 HA, afisata la sediul Primariei comunei Vultureni, judetul Cluj.

Avand in vedere ca nu se cunosc toate datele preemtorilor, iar acestia nu pot fi contactati, prezenta notificare s-a afisat azi, 02.05.2022 la sediul Primariei comunei Vultureni, judetul Cluj.

Primar,
Ing. Mureșan Eugen




Secretar general,
Jr. Borz Daniela.



NOTE:

- Campurile notate cu (*) sunt obligatoriu de completat.
- Campurile notate cu (**) se completeaza cu numarul din registrul comertului sau cu numarul din Registrul asociatiilor si fundatiilor.
- Notificarea se emite pentru fiecare preemptor mentionat in lista preemptorilor.

NOTIFICARE PREEMPTORI

Judetul (*) CLUJ	Registrul de evidenta
Unitatea administrativ-teritoriala (*) Comuna Vultureni	Nr. 9 din 02.05.2022 (*)


In temeiul art. 6 alin. (6) din Legea nr. 17/2014 privind unele masuri de reglementare a vanzarii terenurilor agricole situate in extravilan si de modificare a Legii nr. 268/2001 privind privatizarea societatilor ce detin in administrare terenuri proprietate publica si privata a statului cu destinatie agricola si infiintarea Agentiei Domeniilor Statului, cu modificarile si completarile ulterioare, prin prezenta se aduce la cunostinta preemtorilor:

preemptori de rang VII: statul roman, prin Agentia Domeniilor Statului

Nr. crt.	Denumire persoana/persoane juridica/juridice, asociatii si alte entitati fara personalitate juridica, precum si persoane juridice care nu se inregistreaza in registrul comertului	Adresa domiciliu/resedinta/sediu
1.	Statul roman, prin Agentia Domeniilor Statului	Str. Stirbei Voda nr.43, sector 1, Bucuresti

Oferta de vanzare nr. 9 din data de 02.05.2022, depusa de GUȚ MARIA, privind terenul agricol situat in extravilan, in suprafata de 3200 mp, nr. Cadastral 62457, nr. carte funciara 62457 Vultureni, nr. Tarla 14 nr. Parcela 14, categorie de folosinta arabil, la pretul de 1500 LEI/0,32 HA, afisata la sediul Primariei comunei Vultureni, judetul Cluj.

Primar,
Ing. Mureșan Eugen




Secretar general,
Jr. Borz Daniela.



NOTE:

- Campurile notate cu (*) sunt obligatoriu de completat.
- Campurile notate cu (**) se completeaza cu numarul din registrul comertului sau cu numarul din Registrul asociatiilor si fundatiilor.
- Notificarea se emite pentru fiecare preemptor mentionat in lista preemptorilor.

ROMÂNIA

JUDEȚUL CLUJ

PRIMĂRIA COMUNEI VULTURENI

NR.9/02.05.2022

PROCES – VERBAL DE AFISARE A LISTEI PREEMTORILOR

Azi, data de 02.05.2022 am procedat la afișarea Listei preemtorilor in vederea exercitarii dreptului de preemtiune asupra ofertei de vanzare in ordinea rangului de preferinta, ca urmare a inregistrarii **Ofertei de vanzare nr. 9 din data de 02.05.2022, depusa de GUȚ MARIA, privind terenul agricol situat in extravilan, in suprafata de 3200 mp, nr. Cadastral 62457, nr. carte funciara 62457 Vultureni, nr. Tarla 14 nr. Parcela 14, categorie de folosinta arabil, la pretul de 1500 LEI/0,32 HA, afisata la sediul Primariei comunei Vultureni, judetul Cluj.**

Drept pentru care s-a incheiat prezentul proces – verbal.

Primar,

Ing.MURESAN EUGEN



Secretar general

Jr.BORZ DANIELA.



ROMÂNIA

JUDEȚUL CLUJ

PRIMĂRIA COMUNEI VULTURENI

NR.9/02.05.2022

PROCES – VERBAL DE AFISARE A NOTIFICĂRILOR PREEMTORILOR


Azi, data de 02.05.2022 am procedat la afișarea notificărilor preemtorilor, titulari ai dreptului de preemțiune care nu pot fi contactati, în vederea exercitării dreptului de preemțiune asupra ofertei de vânzare în ordinea rangului de preferință, ca urmare a înregistrării **Ofertei de vânzare nr. 9 din data de 02.05.2022, depusă de GUȚ MARIA, privind terenul agricol situat în extravilan, în suprafața de 3200 mp, nr. Cadastral 62457, nr. carte funciara 62457 Vultureni, nr. Tarla 14 nr. Parcela 14, categorie de folosință arabil, la prețul de 1500 LEI/0,32 HA, afișată la sediul Primăriei comunei Vultureni, județul Cluj.**

Notificările au fost afișate la Avizierul din cadrul sediului Primăriei comunei Vultureni, județul Cluj.

Drept pentru care s-a încheiat prezentul proces – verbal.

Primar,

Ing.MURESAN EUGEN



Secretar general

Jr.BORZ DANIELA.



ROMÂNIA
JUDEȚUL CLUJ
PRIMĂRIA COMUNEI VULTURENI
NR.9/02.05.2022

PROCES – VERBAL DE AFISARE A OFERTEI DE VANZARE A TERENULUI

Azi, data de 02.05.2022 am procedat la afișarea **Ofertei de vanzare nr. 9 din data de 02.05.2022, depusa de GUȚ MARIA, privind terenul agricol situat in extravilan, in suprafata de 3200 mp, nr. Cadastral 62457, nr. carte funciara 62457 Vultureni, nr. Tarla 14 nr. Parcela 14, categorie de folosinta arabil, la pretul de 1500 LEI/0,32 HA, afisata la sediul Primariei comunei Vultureni, judetul Cluj.**

Oferta de vanzare a terenului agricol s-a afișat la Avizierul din cadrul sediului Primăriei comunei Vultureni, judetul Cluj.

Drept pentru care s-a incheiat prezentul proces – verbal.

Primar,

Ing.MURESAN EUGEN



Secretar general

Jr.BORZ DANIELA.

